





TEGNFORKLARING PBL av 2008

§ 12-5, AREALFORMÅL

2. Samferdselsanlegg og teknisk infrastruktur

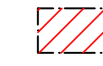

-  Kjøreveg (2011)
-  Annen veggrunn - tekniske anlegg (2018)
-  Annen banegrund - tekniske anlegg (2028)

5. Landbruk,-natur og friluftsområder samt reindrift

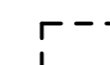
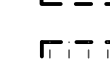
-  Landbruk,-natur og friluftsområder samt reindrift (5001)

§ 12-6, HENSYNSSONER




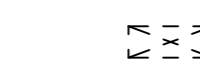

§11-8a jf §12-6

-  a.3) Faresoner (300)
-  Høyspeningsanlegg (370)


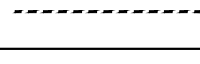
§ 12-7, BESTEMMELSER

-  Støyvoll
-  Anlegg og riggområde

Juridiske linjer og symboler

-  Planens begrensnings Formålsgrense
-  Grense for fareområde
-  Grense for bestemmelser
-  Bebyggelse som forutsettes fjernet
-  Avkjørsel

Illustrasjonslinjer

-  Traktorveg
-  Sti

Koordinatsystem: NTM sone13 euref89 Kartuttrekk pr dato: 12.01.2018
 Heydefeferanse: NN54 Kilde:FKB Ekvivalens 1m

GRANE KOMMUNE

Detaljregulering for E6 Lille Majavatn - Brenna

Målestokk
1:1000 (A1)

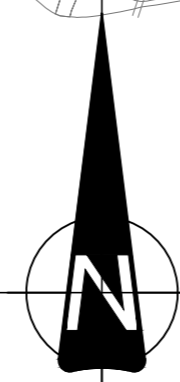
REVISJONER	DATO	SIGN.	DATO	SIGN.

SAKSBEHANDLING I FØLGE PLAN- OG BYGNINGSLOVEN	DATO	SIGN.
Kunngjøring vedrørende reguleringsarbeidet	01.02.2018 - 02.03.2018	Svein B. Larsen

Forslagsstiller:
Statens Vegvesen

Reguleringsplan.nr
20160001
Tegningsnummer:
R301

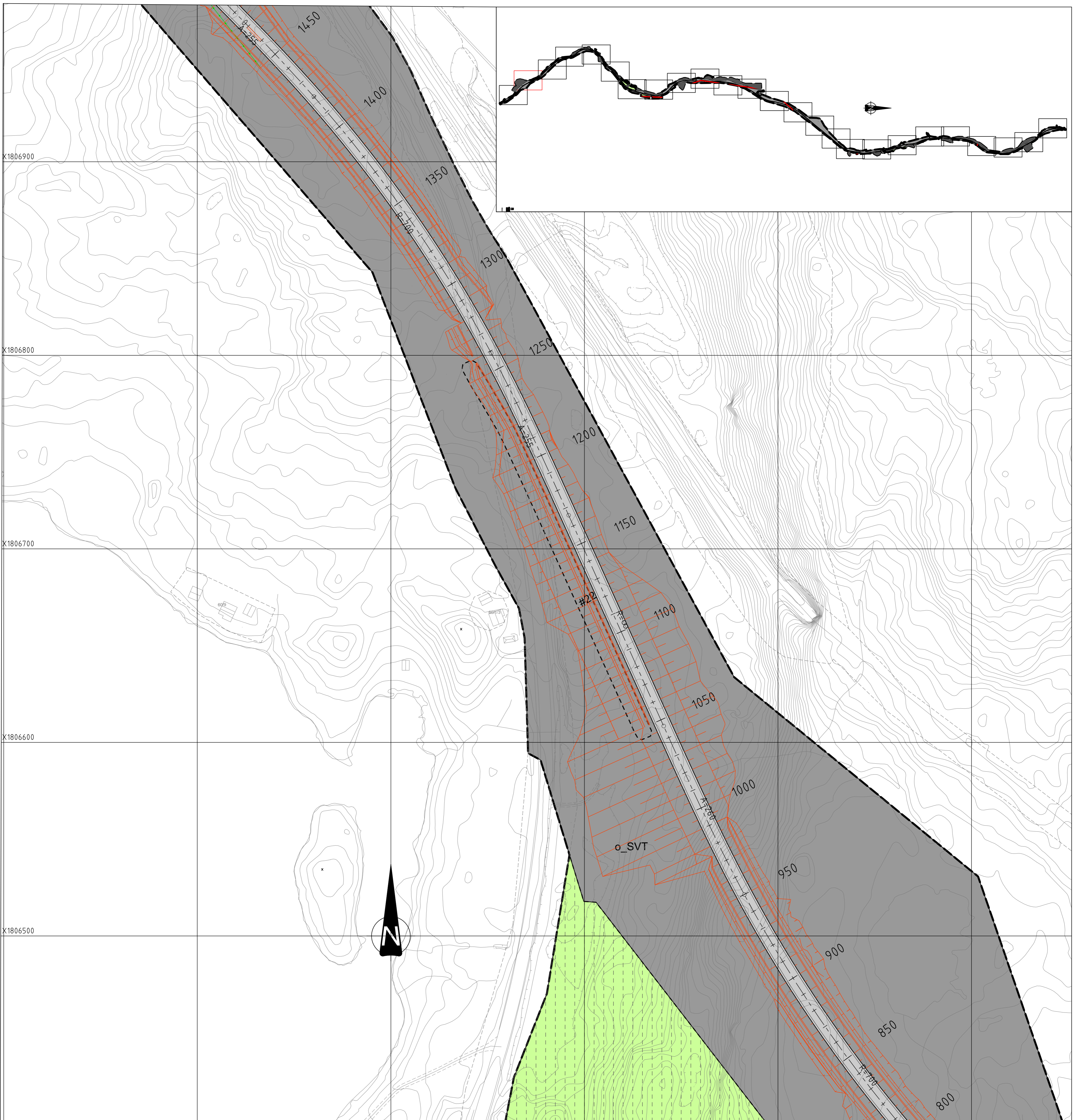
DATO: Mars 2018



Y92700

Y92800

Y92900



TEGNFORKLARING PBL av 2008

§ 12-5, AREALFORMÅL

2. Samferdselsanlegg og teknisk infrastruktur

- Kjøreveg (2011)
- Annen veggrunn - tekniske anlegg (2018)
- Annen banegrunn - tekniske anlegg (2028)

5. Landbruk,-natur og friluftsområder samt reindrift

- Landbruk,-natur og friluftsområder samt reindrift (5001)

§ 12-6, HENSYNSSONER

§11-8a jf §12-6

- a.3) Faresoner (300)
- Høyspenningsanlegg (370)

§ 12-7, BESTEMMELSER

- Støyvoll
- Anlegg og riggområde

Juridiske linjer og symboler

- Planens begrensning
- Formålsgrense
- Grense for fareområde
- Grense for bestemmelser
- Bebyggelse som forutsettes fjernet
- Avkjørsel

Illustrasjonslinjer

- Traktorveg
- Sti

Koordinatsystem: NTM sone13_euref99 Kartuttrekk pr dato: 12.01.2018
 Høydereferanse: NN54 Kilde:FKB Ekvivalens 1m

GRANE KOMMUNE

Detaljregulering for E6 Lille Majavatn - Brenna



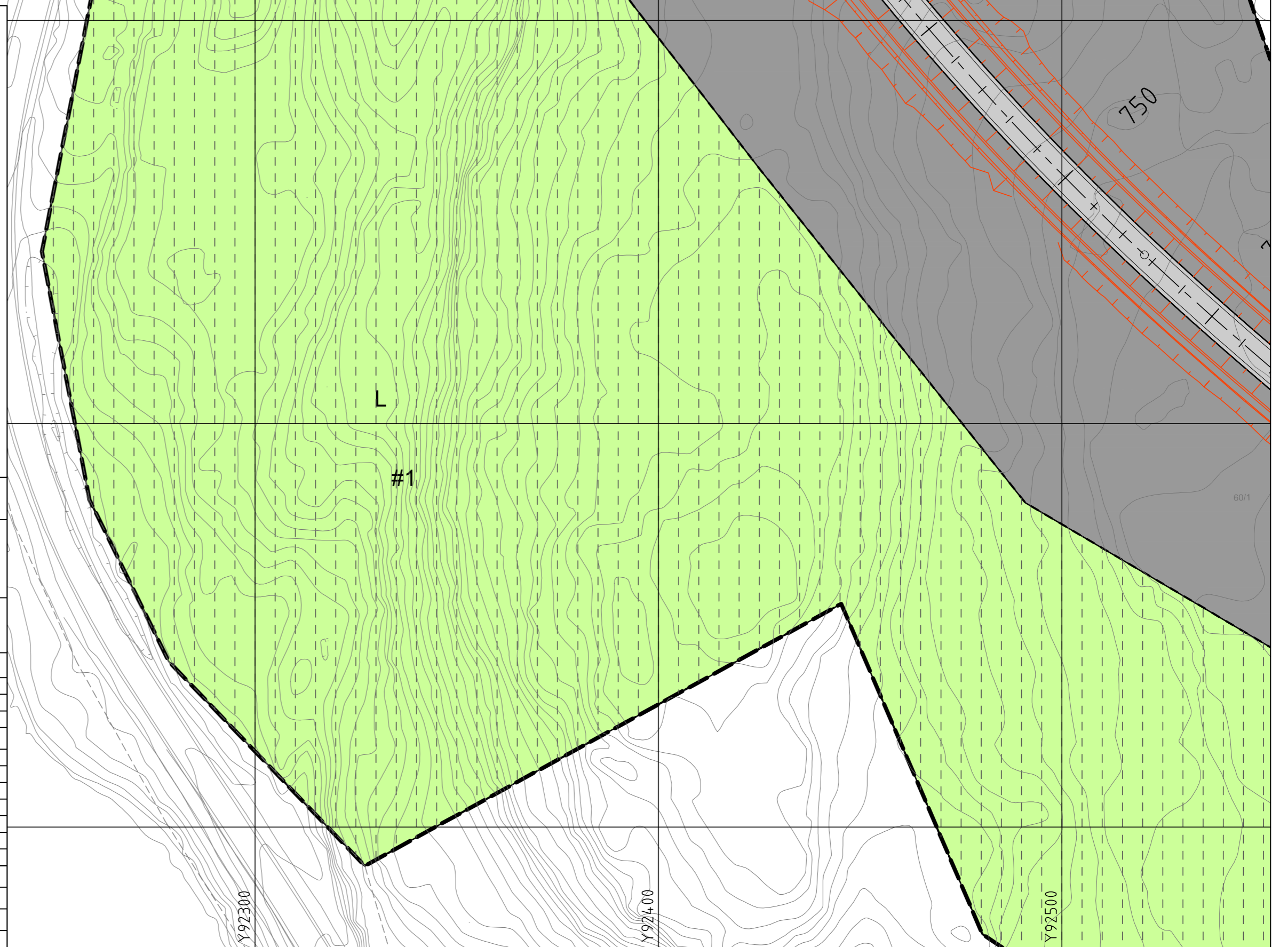
Målestokk
1:1000 (A1)

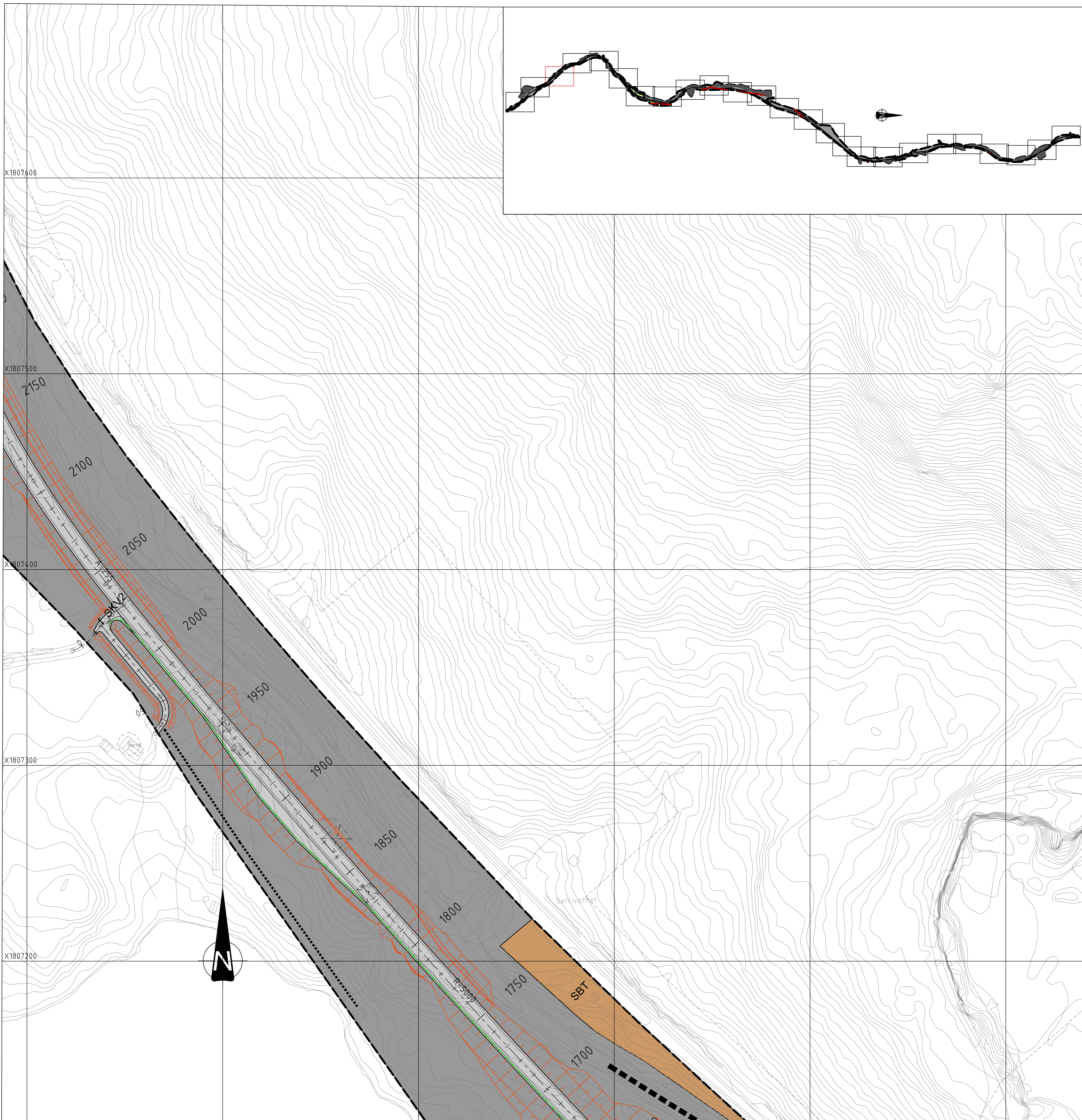
REVISJONER	DATO	SIGN.	DATO	SIGN.

SAKSBEHANDLING I FØLGE PLAN- OG BYGNINGSLOVEN	DATO	SIGN.
Kunngjøring vedrørende reguleringsarbeidet	01.02.2018 - 02.03.2018	Svein B. Larsen

Forslagsstiller:	Reguleringsplan.nr
Statens Vegvesen	20160001

DATO:	Tegningsnummer:
Mars 2018	R302





TEGNFORKLARING PBL av 2008

§ 12-5, AREALFORMÅL

2. Samferdselsanlegg og teknisk infrastruktur
- Kjøreveg (2011)
 - Annen veggrunn - tekniske anlegg (2018)
 - Annen banegrunn - tekniske anlegg (2028)

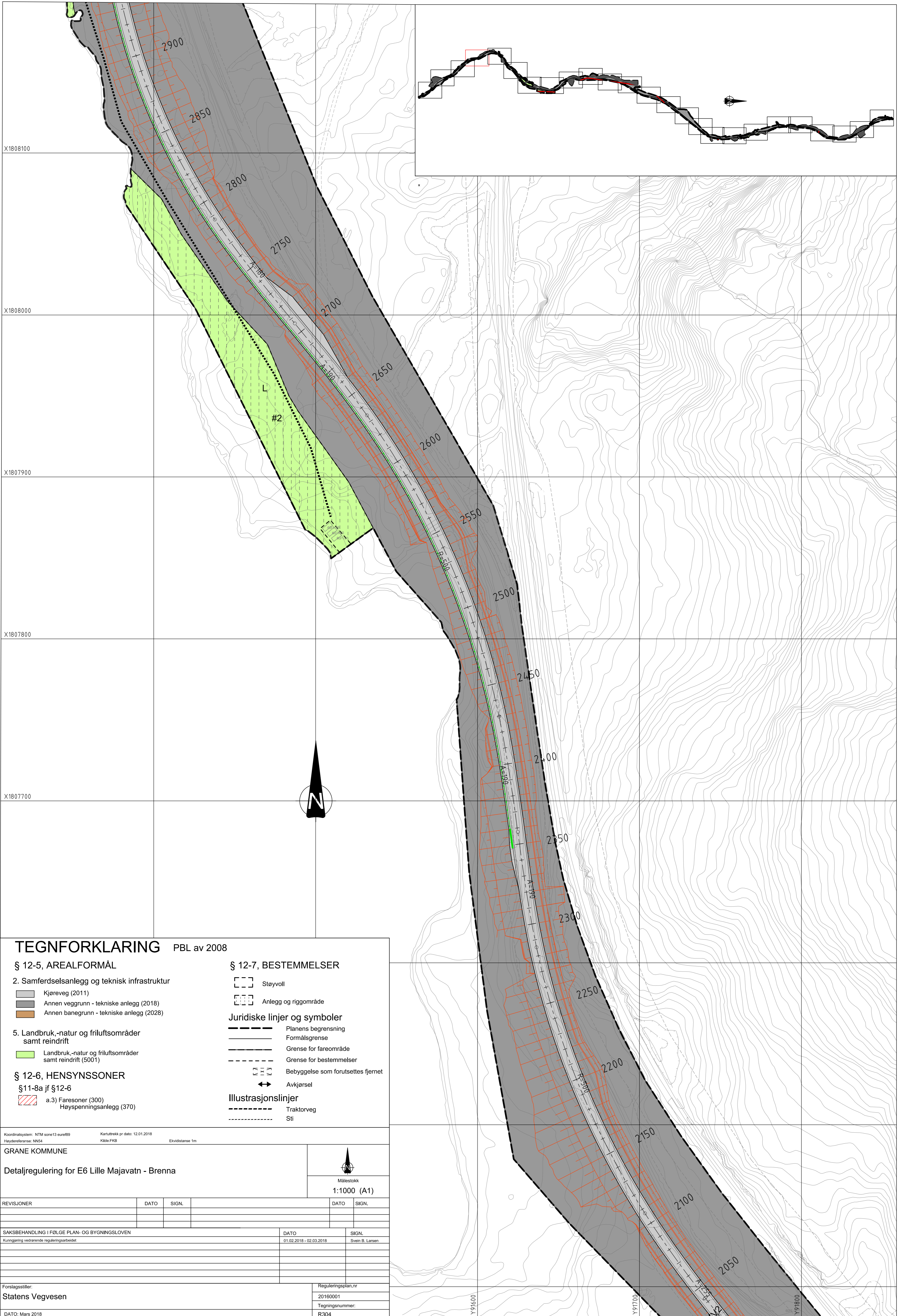
5. Landbruk,-natur og friluftsområder samt reindrift
- Landbruk,-natur og friluftsområder samt reindrift (5001)

- § 12-6, HENSYNSSONER**
- §11-8a jf §12-6
- a.3) Faresoner (300)
 - Høyspenningsanlegg (370)

§ 12-7, BESTEMMELSER

- Støyvoll
 - Anlegg og riggområde
- Juridiske linjer og symboler**
- Planens begrensning
 - Formålsgrense
 - Grense for fareområde
 - Grense for bestemmelser
 - Bebyggelse som forutsettes fjernet
 - Avkjørsel
- Illustrasjonslinjer**
- Traktorveg
 - Sti

Koordinatsystem: NTM sone13 euref89		Kartuttrekk pr dato: 12.01.2018	
Høydereferanse: NN54		Kilde:FKB	
Ekvidistanse 1m			
GRANE KOMMUNE			
Detaljregulering for E6 Lille Majavatn - Brenna			
Målestokk 1:1000 (A1)			
REVISJONER	DATO	SIGN.	DATO
SAKSBEHANDLING I FØLGE PLAN- OG BYGNINGSLOVEN		DATO	SIGN.
Kunngjøring vedrørende reguleringsarbeidet		01.02.2018 - 02.03.2018	Svein B. Larsen
Forslagsstiller:		Reguleringsplan.nr	
Statens Vegvesen		20160001	
DATO: Mars 2018		Tegningsnummer:	
		R303	



TEGNFORKLARING PBL av 2008

§ 12-5, AREALFORMÅL

2. Samferdselsanlegg og teknisk infrastruktur

- Kjøreveg (2011)
- Annen veggrunn - tekniske anlegg (2018)
- Annen banegrunn - tekniske anlegg (2028)

5. Landbruk, -natur og friluftsområder samt reindrift

- Landbruk, -natur og friluftsområder samt reindrift (5001)

§ 12-6, HENSYNSSONER

§11-8a jf §12-6

- a.3) Faresoner (300)
- Høyspenningsanlegg (370)

§ 12-7, BESTEMMELSER

- Støyvoll
- Anlegg og riggområde

Juridiske linjer og symboler

- Planens begrensning
- Formålsgrense
- Grense for fareområde
- Grense for bestemmelser
- Bebyggelse som forutsettes fjernet
- Avkjørsel

Illustrasjonslinjer

- Traktorveg
- Sti

Koordinatsystem: NTM sone13_euref99
 Kartuttrekk pr dato: 12.01.2018
 Høydereferanse: NN54
 Kilde:FKB
 Ekvivalens 1m

GRANE KOMMUNE

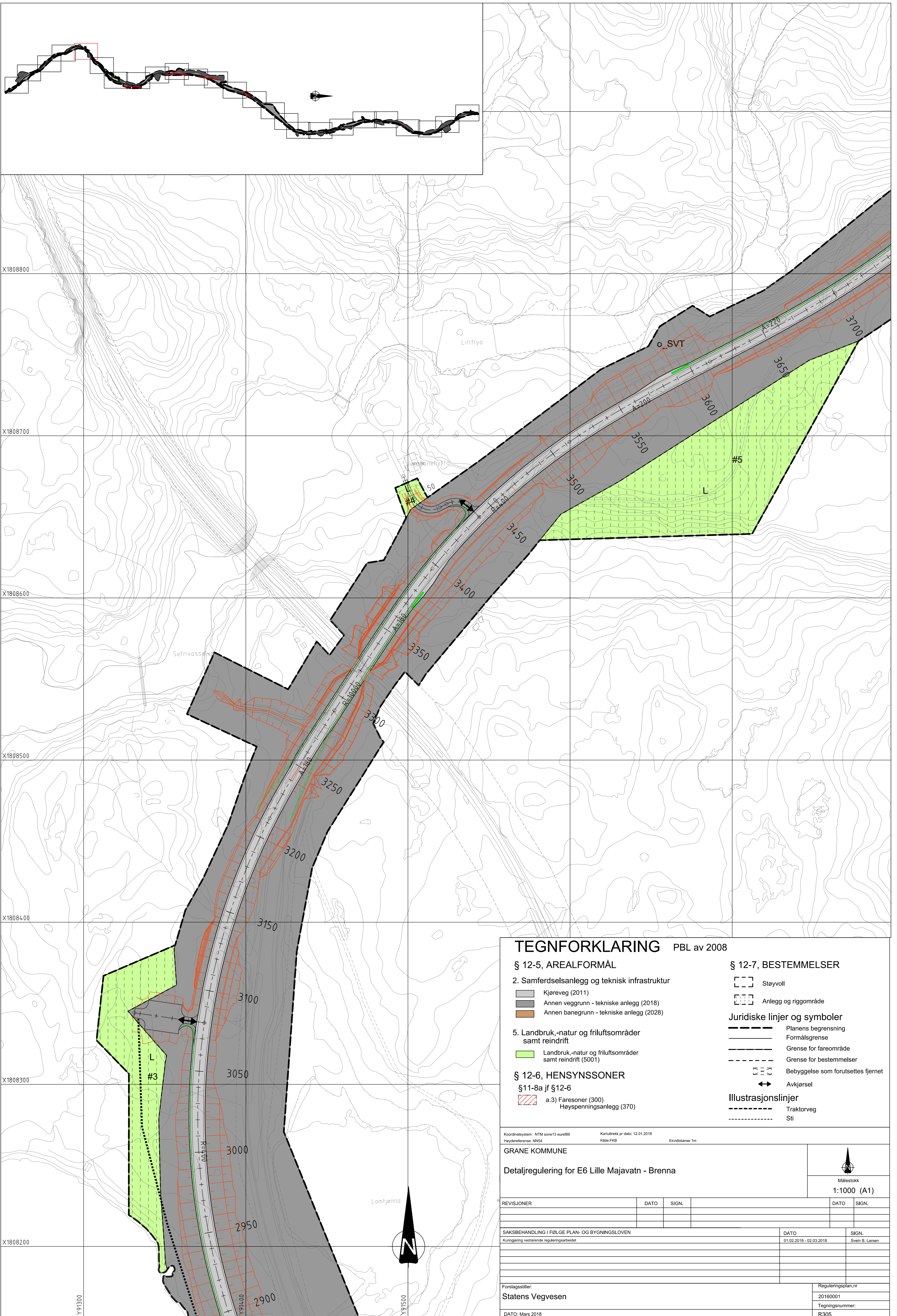
Detaljregulering for E6 Lille Majavatn - Brenna

Målestokk
1:1000 (A1)

REVISJONER	DATO	SIGN.	DATO	SIGN.

SAKSBEHANDLING I FØLGE PLAN- OG BYGNINGSLOVEN	DATO	SIGN.
Kunngjøring vedrørende reguleringsarbeidet	01.02.2018 - 02.03.2018	Svein B. Larsen

Forslagsstiller: Statens Vegvesen	Reguleringsplan.nr 20160001
DATO: Mars 2018	Tegningsnummer: R304



X1808800
X1808700
X1808600
X1808500
X1808400
X1808300
X1808200
Y91300
Y91400
Y91500

TEGNFORKLARING PBL av 2008

§ 12-5, AREALFORMÅL
 2. Samferdselsanlegg og teknisk infrastruktur
 Kjørveg (2011)
 Annen veggrunn - tekniske anlegg (2018)
 Annen banegrunn - tekniske anlegg (2028)

5. Landbruk, -natur og friluftsområder samt reindrift
 Landbruk, -natur og friluftsområder samt reindrift (5001)

§ 12-6, HENSYNSSONER
 §11-8a jf §12-6
 a.3) Faresoner (300)
 Heyspenningsanlegg (370)

§ 12-7, BESTEMMELSER
 Støyvoll
 Anlegg og riggområde

Juridiske linjer og symboler
 Planens begrensning
 Formålsgrense
 Grense for fareområde
 Grense for bestemmelser
 Bebyggelse som forutsettes fjernet
 Avkjørsel

Illustrasjonslinjer
 Traktorveg
 Sti

Koordinatsystem: NTM sone13 europe99 Kartuttrekk pr dato: 12.01.2018
 Høydereferanse: NN54 Kilde:FKB Ekvivalens 1m

GRANE KOMMUNE

Detaljregulering for E6 Lille Majavatn - Brenna

Målestokk
 1:1000 (A1)

REVISJONER	DATO	SIGN.	DATO	SIGN.

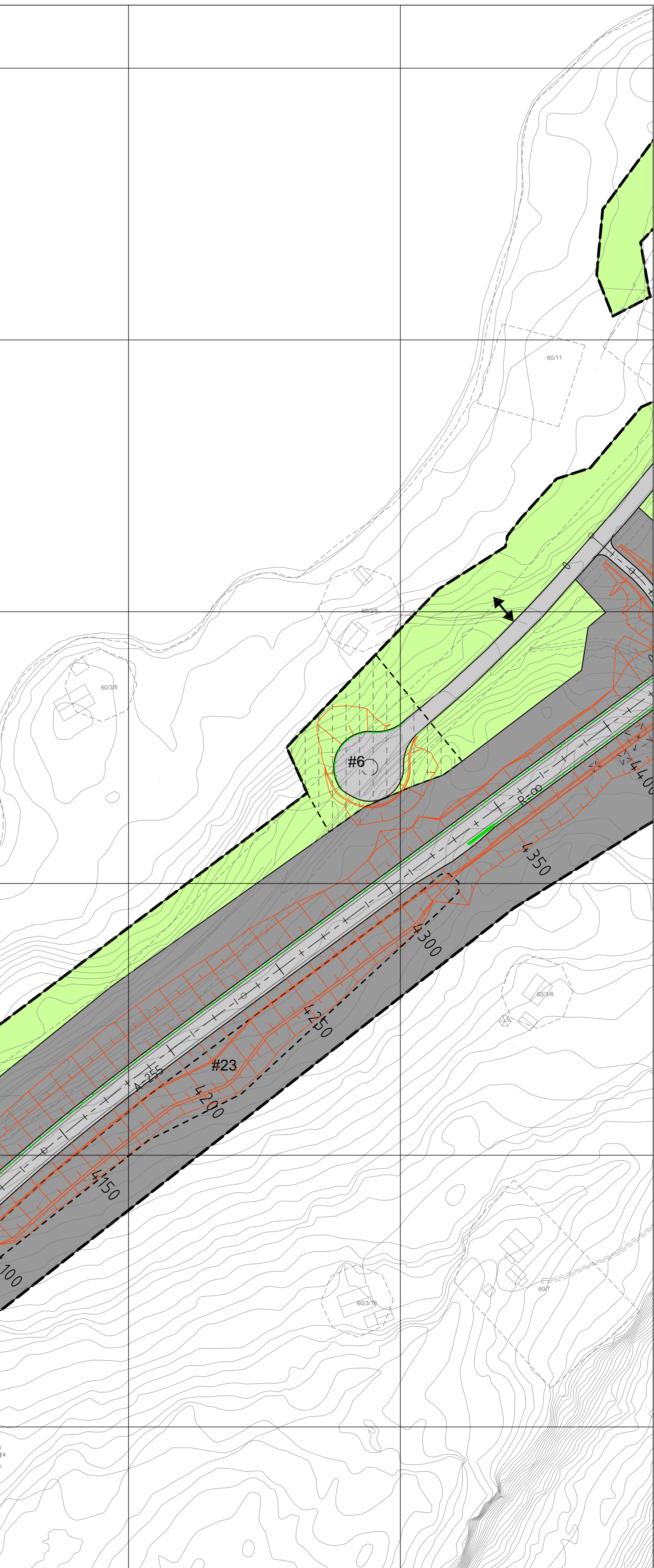
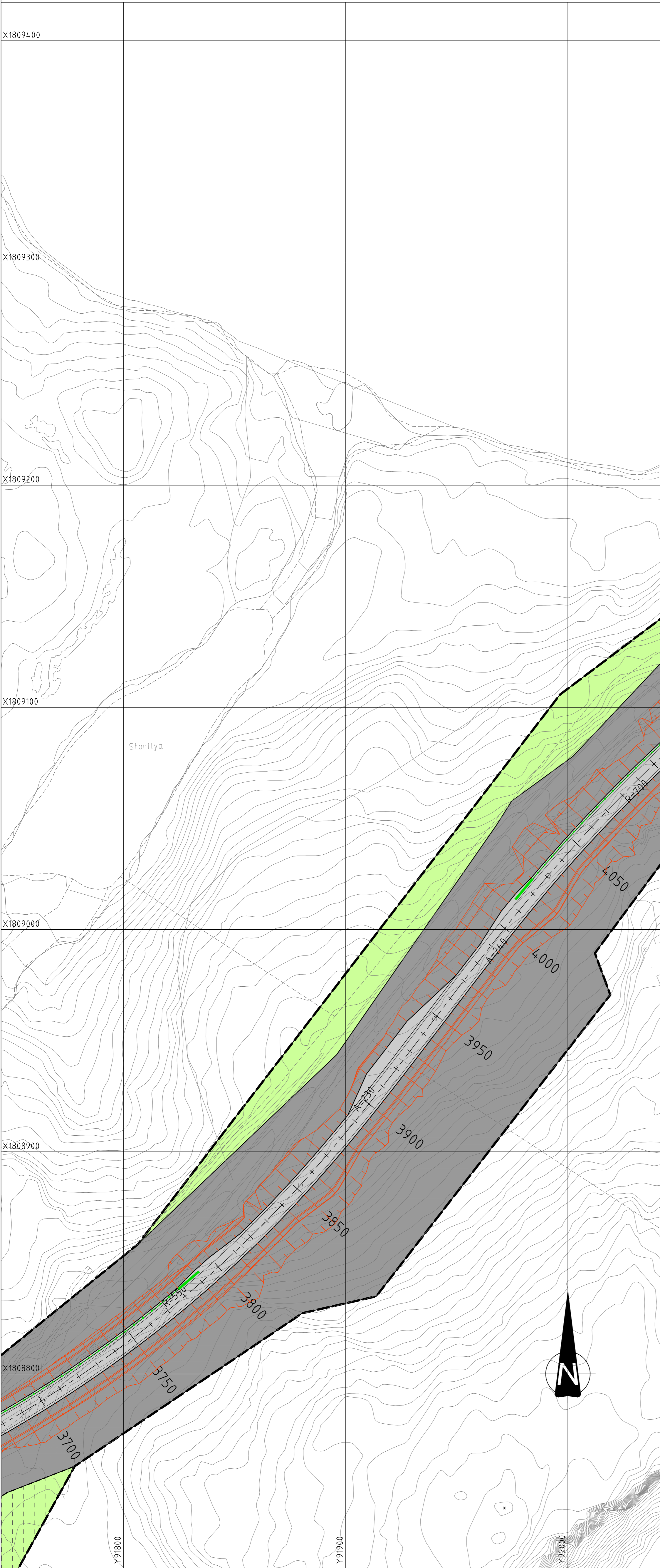
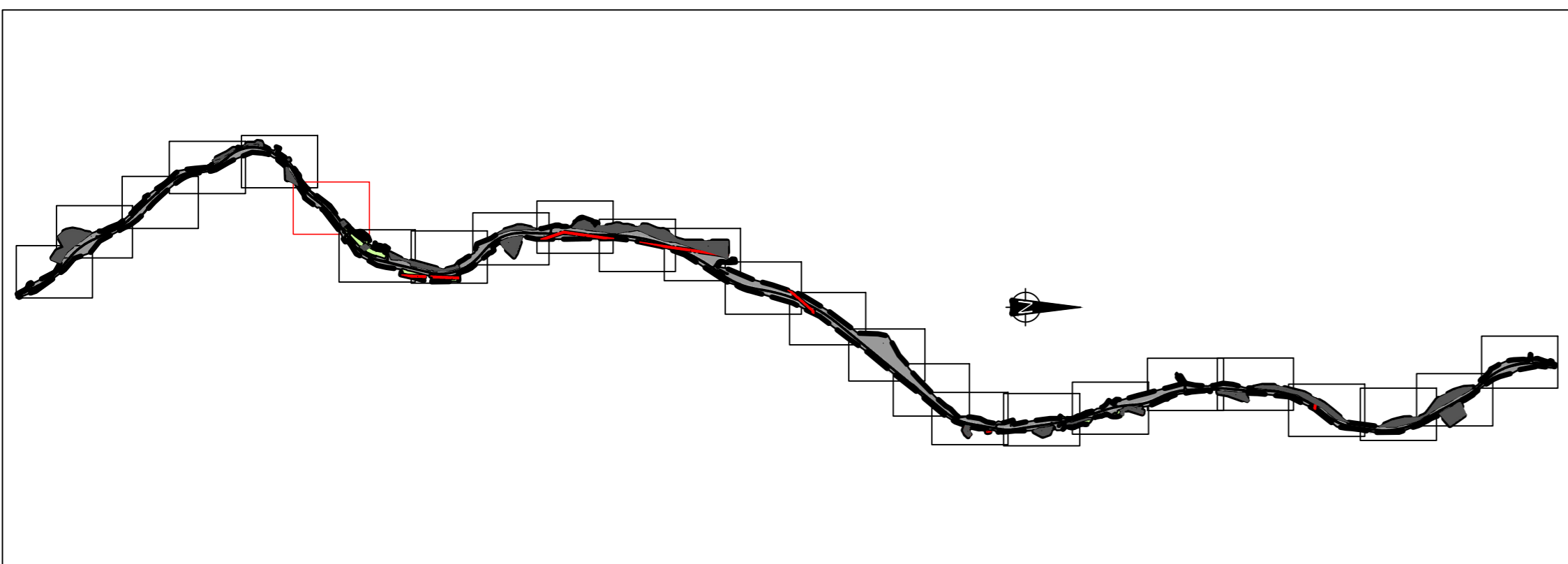
SAKSBEHANDLING I FØLGE PLAN- OG BYGNINGSLOVEN
 Kunngjøring vedtatt ved reguleringsarbeidet

DATO: 01.02.2018 - 02.03.2018
 SIGN.: Svein B. Larsen

Forslagsstiller:
Statens Vegvesen

DATO: Mars 2018

Reguleringsplan, nr
 20160001
 Tegningsnummer:
 R305



TEGNFORKLARING PBL av 2008

§ 12-5, AREALFORMÅL
 2. Samferdselsanlegg og teknisk infrastruktur
 Kjøreveg (2011)
 Annen veggrunn - tekniske anlegg (2018)
 Annen banegrunn - tekniske anlegg (2028)

5. Landbruk -natur og friluftsområder samt reindrift
 Landbruk -natur og friluftsområder samt reindrift (5001)

§ 12-6, HENSYNSSONER
 §11-8a jf §12-6
 a.3) Faresoner (300)
 Heyspenningsanlegg (370)

§ 12-7, BESTEMMELSER
 Støyvoll
 Anlegg og riggområde

Juridiske linjer og symboler
 Planens begrensning
 Formålsgrense
 Grense for fareområde
 Grense for bestemmelser
 Bebyggelse som forutsettes fjernet
 Avkjørsel

Illustrasjonslinjer
 Traktorveg
 Sti

Koordinatsystem: NTM sone13 europe99 Kartuttrekk pr dato: 12.01.2018
 Høydereferanse: NN54 Kilde:FKB Ekvivalens 1m

GRANE KOMMUNE

Detaljregulering for E6 Lille Majavatn - Brenna

Målestokk
 1:1000 (A1)

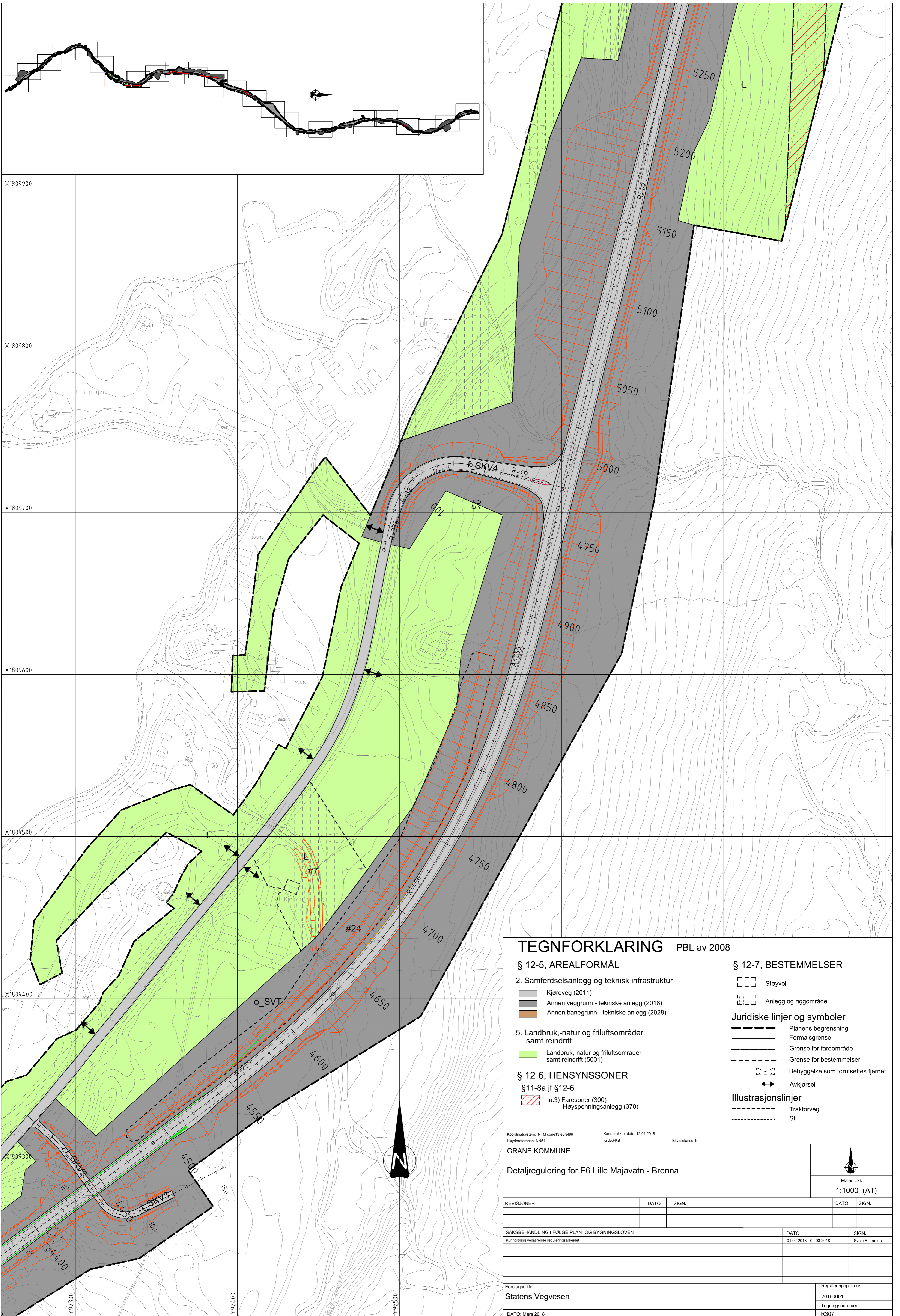
REVISJONER	DATO	SIGN.	DATO	SIGN.

SAKSBEHANDLING I FØLGE PLAN- OG BYGNINGSLOVEN	DATO	SIGN.
Kunngjøring vedrørende reguleringsarbeidet	01.02.2018 - 02.03.2018	Svein B. Larsen

Forslagsstiller:
Statens Vegvesen

DATO: Mars 2018

Reguleringsplan,nr
 20160001
 Tegningsnummer:
 R306



TEGNFORKLARING PBL av 2008

§ 12-5, AREALFORMÅL

2. Samferdselsanlegg og teknisk infrastruktur

- Kjøreveg (2011)
- Annen veggrunn - tekniske anlegg (2018)
- Annen banegrunn - tekniske anlegg (2028)

5. Landbruk -natur og friluftsområder samt reindrift

- Landbruk -natur og friluftsområder samt reindrift (5001)

§ 12-6, HENSYNSSONER

§11-8a jf §12-6

- a.3) Faresoner (300)
- Heyspenningsanlegg (370)

§ 12-7, BESTEMMELSER

- Steyrvoll
- Anlegg og riggområde

Juridiske linjer og symboler

- Planens begrensning
- Formålsgrense
- Grense for fareområde
- Grense for bestemmelser
- Bebyggelse som forutsettes fjernet
- Avkjørsel

Illustrasjonslinjer

- Traktorveg
- Sti

Koordinatsystem: NTM sone13 europe9 Kartuttrekk pr dato: 12.01.2018
 Høydeforans: NN54 Kilde:FKB Ekvivalens 1m

GRANE KOMMUNE

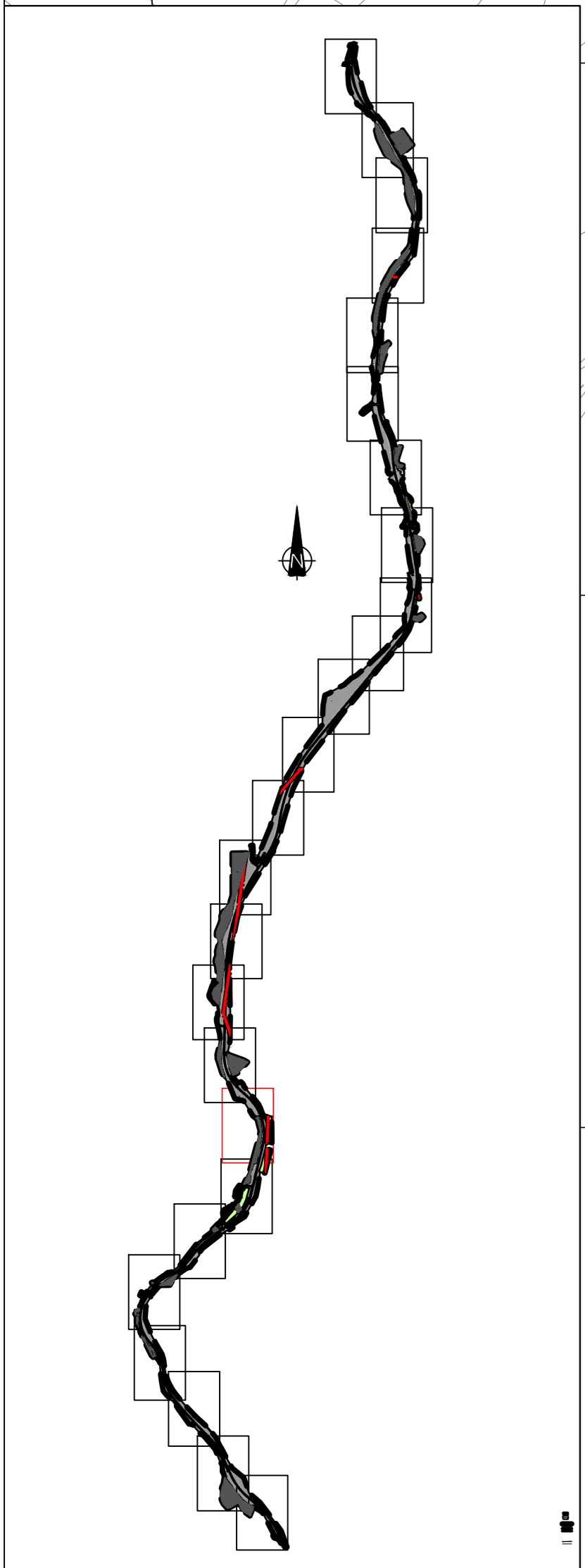
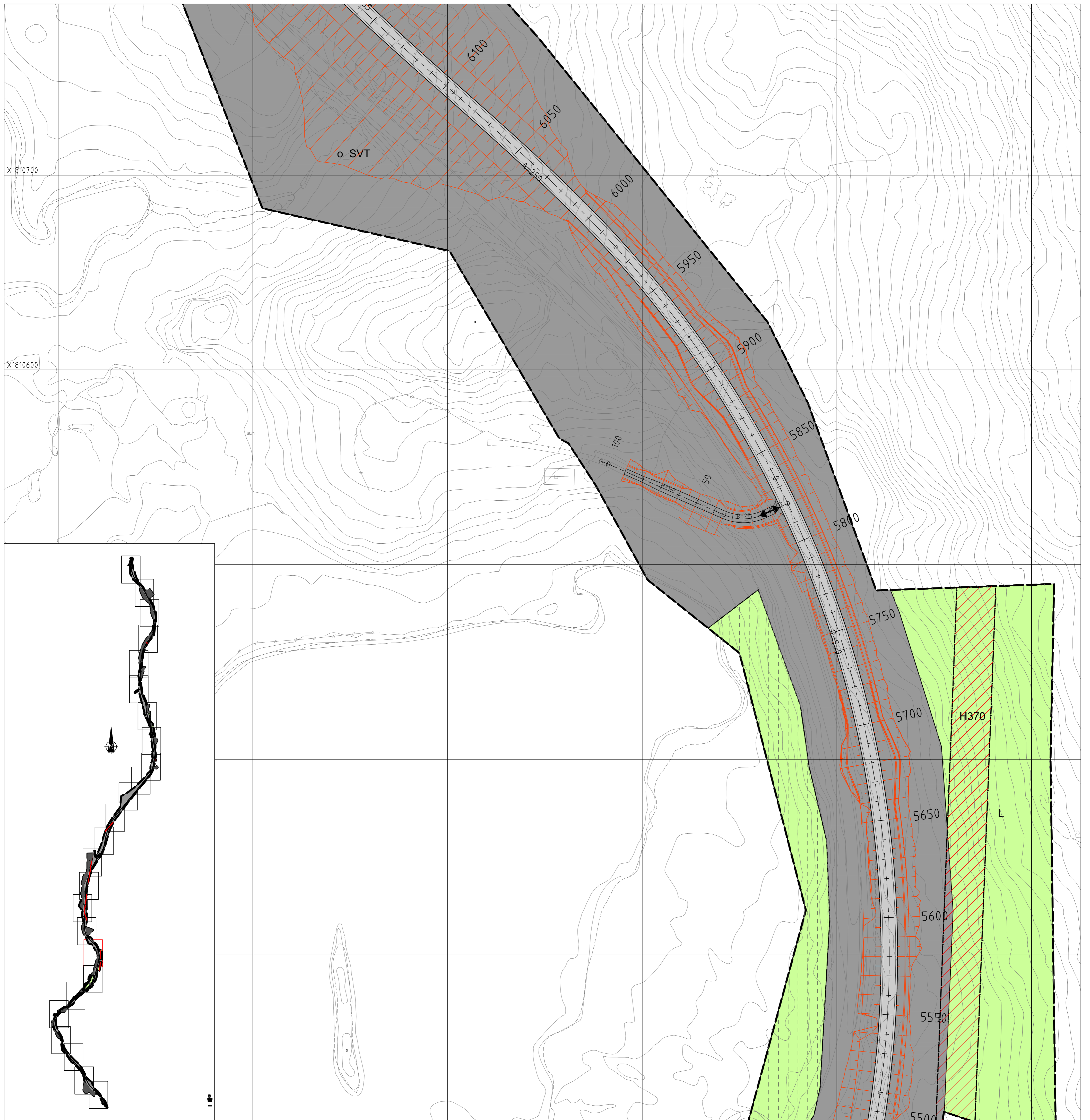
Detaljregulering for E6 Lille Majavatn - Brenna

Målestokk
1:1000 (A1)

REVISJONER	DATO	SIGN.	DATO	SIGN.

SAKSBEHANDLING I FØLGE PLAN- OG BYGNINGSLOVEN	DATO	SIGN.
Kuningiering vedrørende reguleringsarbeidet	01.02.2018 - 02.03.2018	Svein B. Larsen

Forslagsstiller: Statens Vegvesen	Reguleringsplan,nr 20160001
DATO: Mars 2018	Tegningsnummer: R307



TEGNFORKLARING PBL av 2008

§ 12-5, AREALFORMÅL

2. Samferdselsanlegg og teknisk infrastruktur

- Kjøreveg (2011)
- Annen veggrunn - tekniske anlegg (2018)
- Annen banegrunn - tekniske anlegg (2028)

5. Landbruk, -natur og friluftsområder samt reindrift

- Landbruk, -natur og friluftsområder samt reindrift (5001)

§ 12-6, HENSYNSSONER

§11-8a jf §12-6

- a.3) Faresoner (300)
- Høyspeningsanlegg (370)

§ 12-7, BESTEMMELSER

- Støyvoll
- Anlegg og riggområde

Juridiske linjer og symboler

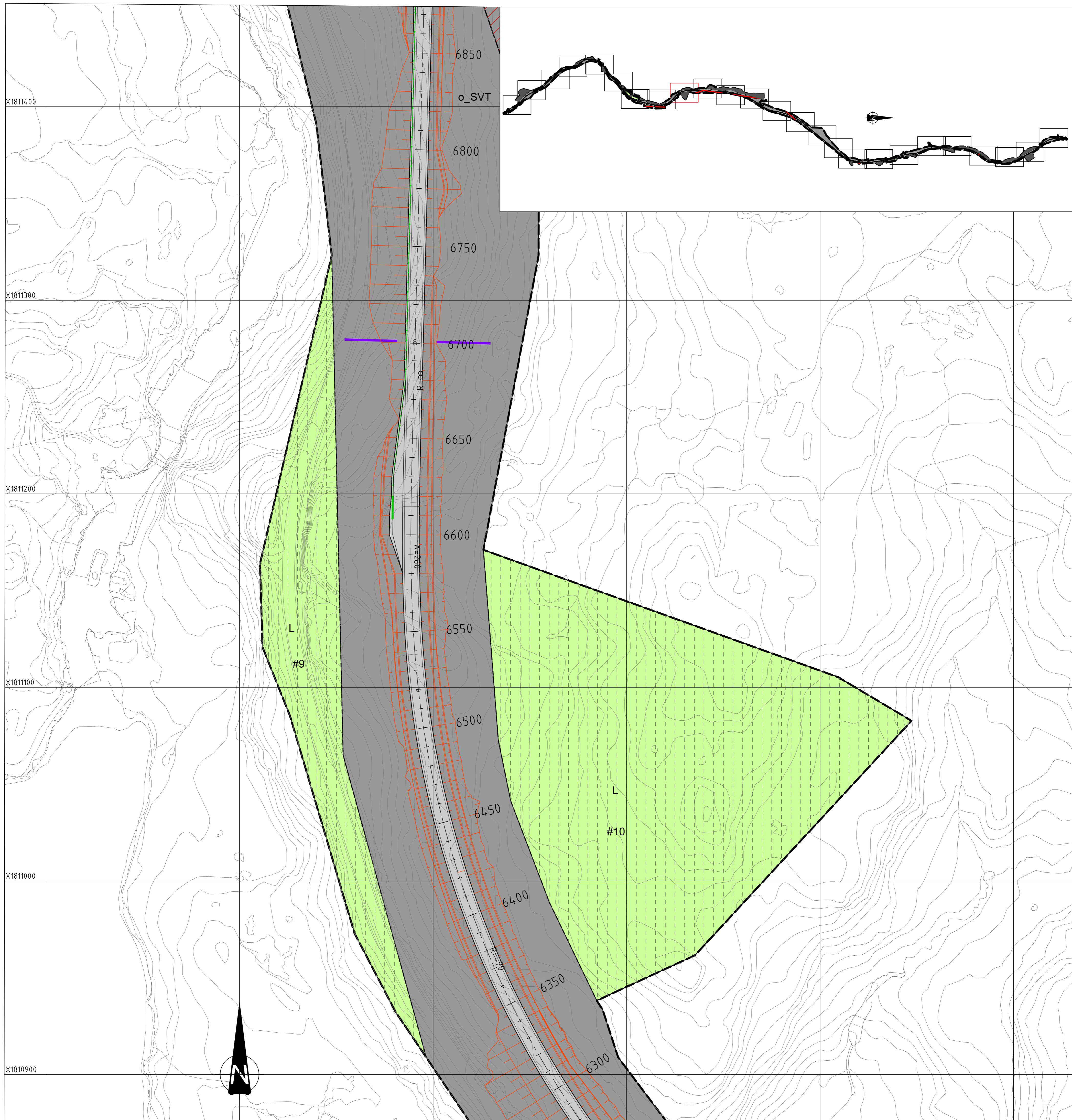
- Planens begrensning
- Formålsgrense
- Grense for fareområde
- Grense for bestemmelser
- Bebyggelse som forutsettes fjernet
- Avkjørsel

Illustrasjonslinjer

- Traktorveg
- Sti

Koordinatssystem: NTM sone13_euref89		Kartuttrekk pr dato: 12.01.2018	
Høydereferanse: NN54		Kilde:FKB	
Ekvidistanse 1m			
GRANE KOMMUNE			
Detaljregulering for E6 Lille Majavatn - Brenna			
Målestokk 1:1000 (A1)			
REVISJONER	DATO	SIGN.	DATO
SAKSBEHANDLING I FØLGE PLAN- OG BYGNINGSLOVEN		DATO	SIGN.
Kunngjøring vedrørende reguleringsarbeidet		01.02.2018 - 02.03.2018	Svein B. Larsen
Forslagsstiller:		Reguleringsplan.nr	
Statens Vegvesen		20160001	
DATO: Mars 2018		Tegningsnummer:	
		R308	





TEGNFORKLARING PBL av 2008

§ 12-5, AREALFORMÅL

2. Samferdselsanlegg og teknisk infrastruktur

- Kjøreveg (2011)
- Annen veggrunn - tekniske anlegg (2018)
- Annen banegrunn - tekniske anlegg (2028)

5. Landbruk,-natur og friluftsområder samt reindrift

- Landbruk,-natur og friluftsområder samt reindrift (5001)

§ 12-6, HENSYNSSONER

§11-8a jf §12-6

- a.3) Faresoner (300)
- Høyspeningsanlegg (370)

§ 12-7, BESTEMMELSER

- Støyvoll
- Anlegg og riggområde

Juridiske linjer og symboler

- Planens begrensning
- Formålsgrense
- Grense for fareområde
- Grense for bestemmelser
- Bebyggelse som forutsettes fjernet
- Avkjørsel

Illustrasjonslinjer

- Traktorveg
- Sti

Koordinatsystem: NTM sone13_euref99 Kartuttrekk pr dato: 12.01.2018
 Høydereferanse: NN54 Kilde:FKB Ekvivalens 1m

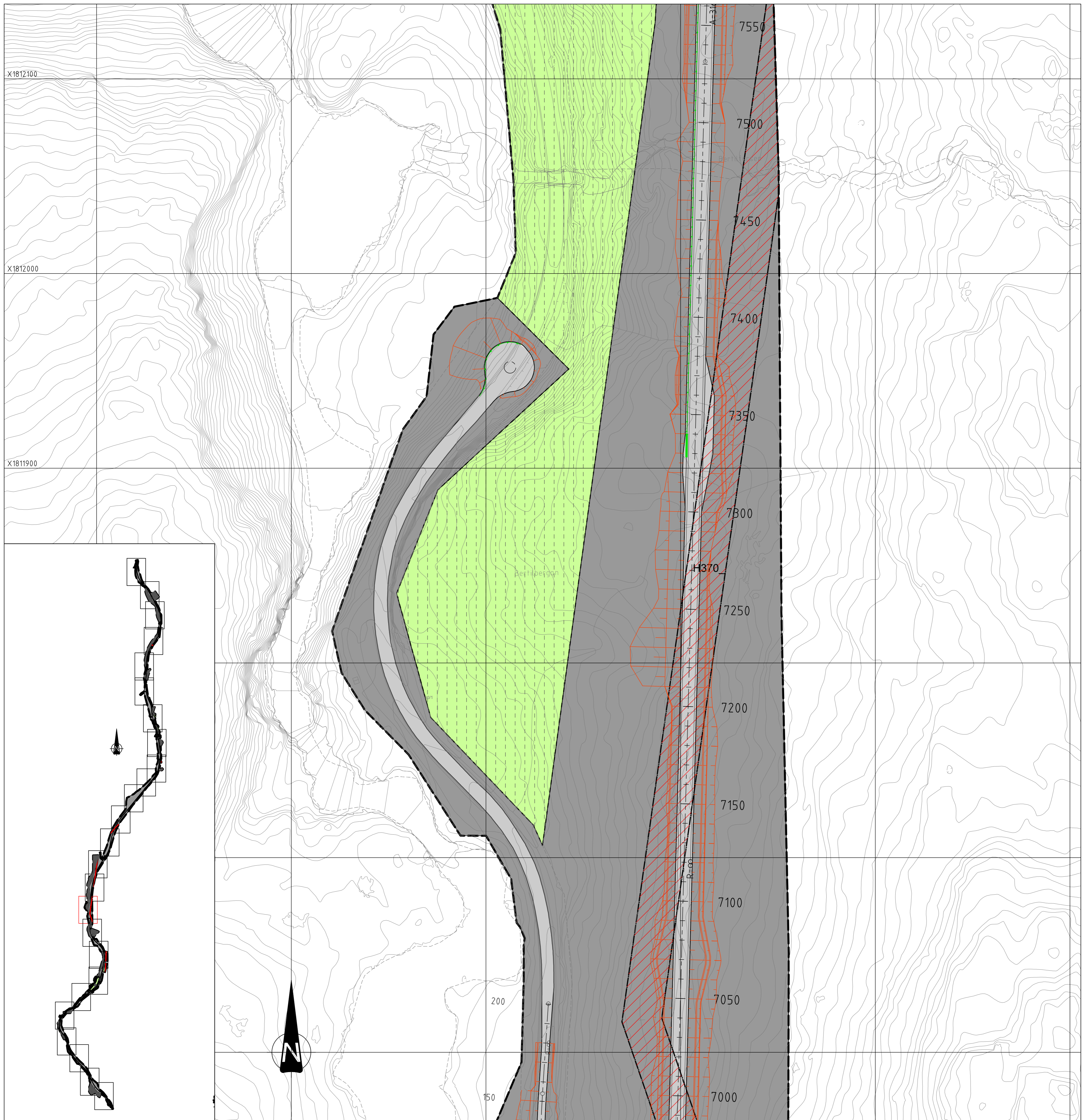
GRANE KOMMUNE
 Detaljregulering for E6 Lille Majavatn - Brenna

REVISJONER	DATO	SIGN.	DATO	SIGN.

SAKSBEHANDLING I FØLGE PLAN- OG BYGNINGSLOVEN	DATO	SIGN.
Kunngjøring vedrørende reguleringsarbeidet	01.02.2018 - 02.03.2018	Svein B. Larsen

Forslagsstiller: Statens Vegvesen	Reguleringsplan.nr 20160001
DATO: Mars 2018	Tegningsnummer: R309

0074,00 0075,00 0076,00 0077,00 0078,00 0079,00 0080,00 0081,00 0082,00 0083,00 0084,00 0085,00 0086,00 0087,00 0088,00 0089,00 0090,00 0091,00 0092,00 0093,00 0094,00 0095,00 0096,00 0097,00 0098,00 0099,00 0100,00



TEGNFORKLARING PBL av 2008

§ 12-5, AREALFORMÅL

2. Samferdselsanlegg og teknisk infrastruktur

- Kjøreveg (2011)
- Annen veggrunn - tekniske anlegg (2018)
- Annen banegrunn - tekniske anlegg (2028)

5. Landbruk,-natur og friluftsområder samt reindrift

- Landbruk,-natur og friluftsområder samt reindrift (5001)

§ 12-6, HENSYNSSONER

§11-8a jf §12-6

- a.3) Faresoner (300)
- Høyspeningsanlegg (370)

§ 12-7, BESTEMMELSER

- Støyvoll
- Anlegg og riggområde

Juridiske linjer og symboler

- Planens begrensning
- Formålsgrense
- Grense for fareområde
- Grense for bestemmelser
- Bebyggelse som forutsettes fjernet
- Avkjørsel

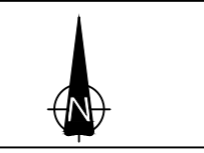
Illustrasjonslinjer

- Traktorveg
- Sti

Koordinatsystem: NTM sone13_euref99
 Kartuttrekk pr dato: 12.01.2018
 Høydereferanse: NN54
 Kilde:FKB
 Ekvivalens 1m

GRANE KOMMUNE

Detaljregulering for E6 Lille Majavatn - Brenna



Målestokk
1:1000 (A1)

REVISJONER	DATO	SIGN.	DATO	SIGN.

SAKSBEHANDLING I FØLGE PLAN- OG BYGNINGSLOVEN	DATO	SIGN.
Kunngjøring vedrørende reguleringsarbeidet	01.02.2018 - 02.03.2018	Svein B. Larsen

Forslagsstiller:
Statens Vegvesen

Reguleringsplan.nr
 20160001

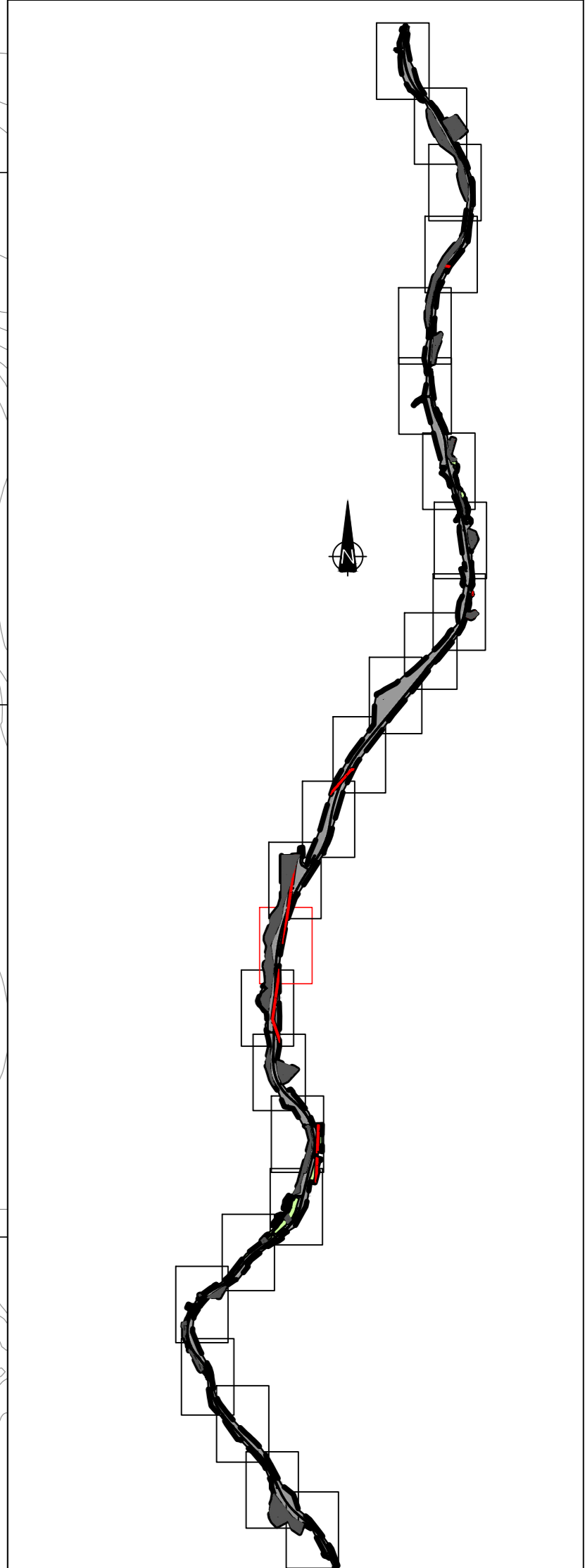
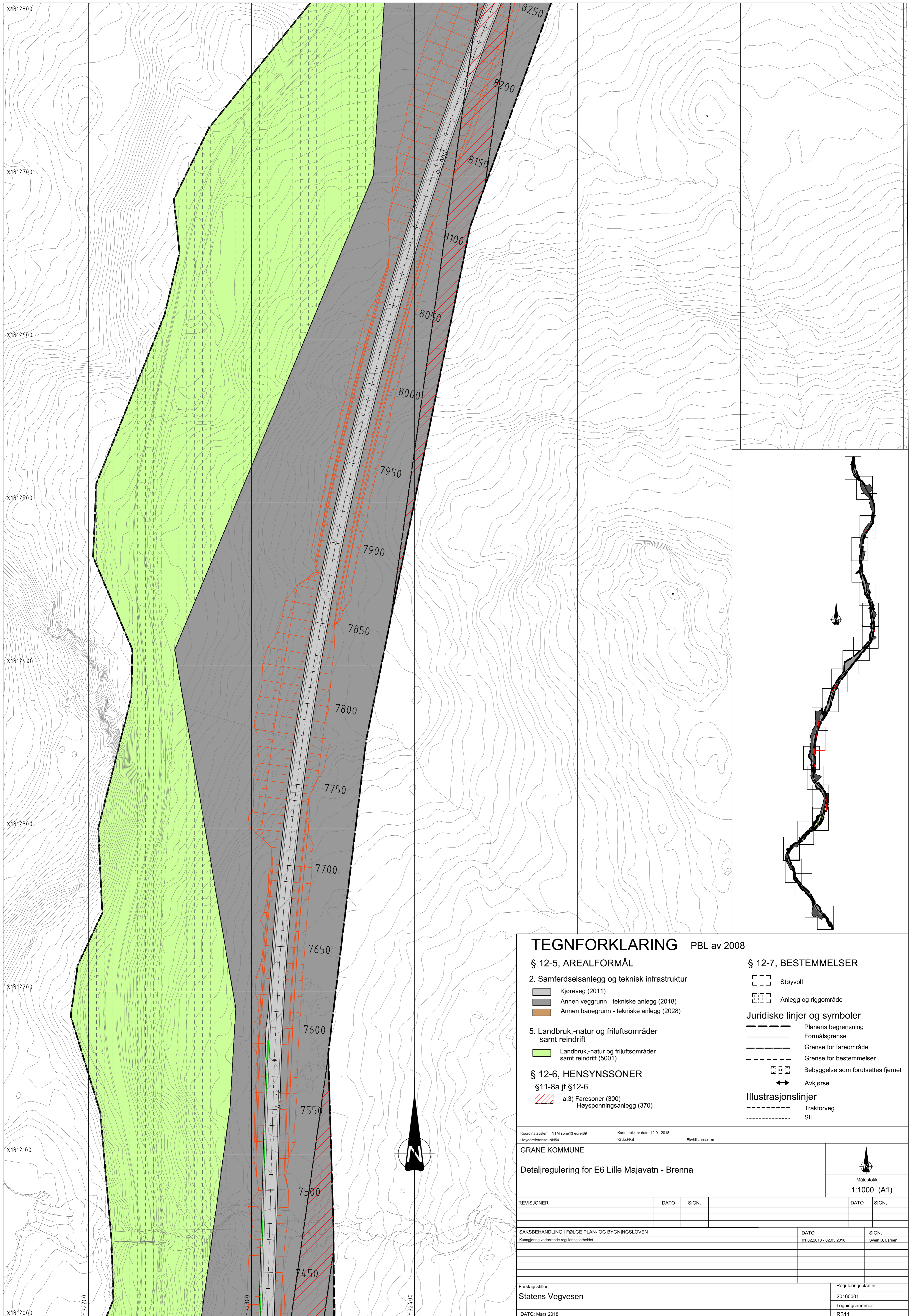
Tegningsnummer:
 R310

DATO: Mars 2018

Y92200

Y92400

Y92500



TEGNFORKLARING PBL av 2008

§ 12-5, AREALFORMÅL
 2. Samferdselsanlegg og teknisk infrastruktur
 Kjøreveg (2011)
 Annen veggrunn - tekniske anlegg (2018)
 Annen banegrunn - tekniske anlegg (2028)

5. Landbruk,-natur og friluftsområder samt reindrift
 Landbruk,-natur og friluftsområder samt reindrift (5001)

§ 12-6, HENSYNSSONER
 §11-8a jf §12-6
 a.3) Faresoner (300)
 Heyspenningsanlegg (370)

§ 12-7, BESTEMMELSER
 Steyrvoll
 Anlegg og riggområde

Juridiske linjer og symboler
 Planens begrensning
 Formålsgrense
 Grense for fareområde
 Grense for bestemmelser
 Bebyggelse som forutsettes fjernet
 Avkjørsel

Illustrasjonslinjer
 Traktorveg
 Sti

Koordinatsystem: NTM sone13 europe99 Kartuttrekk pr dato: 12.01.2018
 Høydeforans: NN54 Kilde:FKB Ekvivalens 1m

GRANE KOMMUNE

Detaljregulering for E6 Lille Majavatn - Brenna

Målestokk
 1:1000 (A1)

REVISJONER	DATO	SIGN.	DATO	SIGN.

SAKSBEHANDLING I FØLGE PLAN- OG BYGNINGSLOVEN
 Kuningjøring vedrørende reguleringsarbeidet

DATO
 01.02.2018 - 02.03.2018

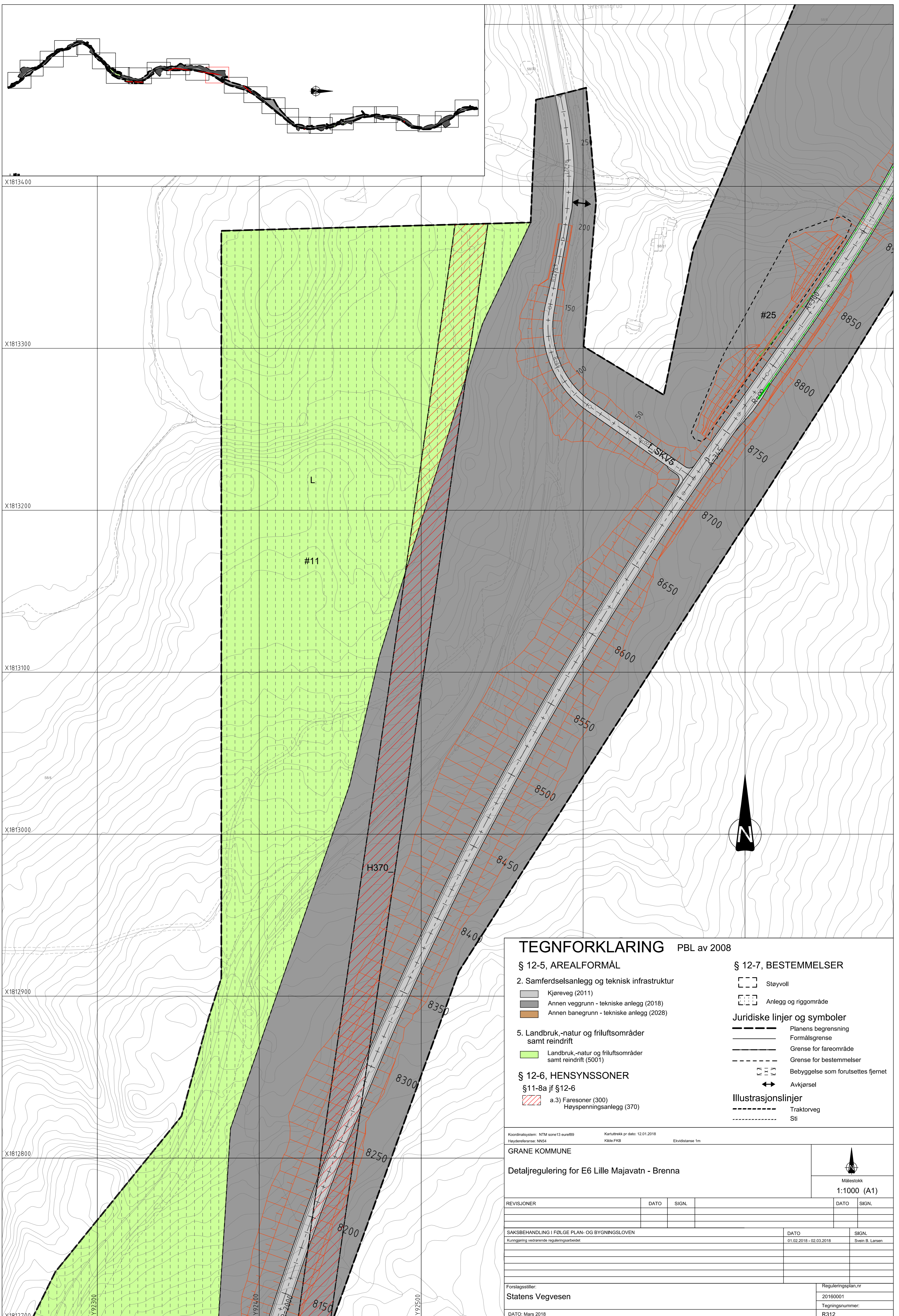
SIGN.
 Svein B. Larsen

Forslagsstiller:
Statens Vegvesen

Reguleringsplan,nr
 20160001

Tegningsnummer:
 R311




DATO: Mars 2018



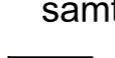
TEGNFORKLARING PBL av 2008

§ 12-5, AREALFORMÅL

2. Samferdselsanlegg og teknisk infrastruktur



-  Kjøreveg (2011)
-  Annen veggrunn - tekniske anlegg (2018)
-  Annen banegrunn - tekniske anlegg (2028)

5. Landbruk, -natur og friluftsområder samt reindrift

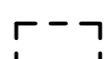

-  Landbruk, -natur og friluftsområder samt reindrift (5001)

§ 12-6, HENSYNSSONER





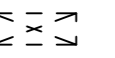

§11-8a jf §12-6

-  a.3) Faresoner (300)
-  Høyspeningsanlegg (370)

§ 12-7, BESTEMMELSER

-  Støyvoll
-  Anlegg og riggområde

Juridiske linjer og symboler

-  Planens begrensning
-  Formålsgrense
-  Grense for fareområde
-  Grense for bestemmelser
-  Byggelse som forutsettes fjernet
-  Avkjørsel

Illustrasjonslinjer

-  Traktorveg
-  Sti

Koordinatsystem: NTM sone13 europe99 Kartuttrekk pr dato: 12.01.2018
 Høydereferanse: NN54 Kilde:FKB Ekvivalens 1m

GRANE KOMMUNE


Detaljregulering for E6 Lille Majavatn - Brenna

Målestokk
1:1000 (A1)

REVISJONER	DATO	SIGN.	DATO	SIGN.

SAKSBEHANDLING I FØLGE PLAN- OG BYGNINGSLOVEN	DATO	SIGN.
Kuningjøring vedrørende reguleringsarbeidet	01.02.2018 - 02.03.2018	Svein B. Larsen

Forslagsstiller: **Statens Vegvesen**
 DATO: Mars 2018
 Reguleringsplan, nr: 20160001
 Tegningsnummer: R312



TEGNFORKLARING PBL av 2008

§ 12-5, AREALFORMÅL

2. Samferdselsanlegg og teknisk infrastruktur
- Kjøreveg (2011)
 - Annen veggrunn - tekniske anlegg (2018)
 - Annen banegrunn - tekniske anlegg (2028)

5. Landbruk, -natur og friluftsområder samt reindrift

- Landbruk, -natur og friluftsområder samt reindrift (5001)

§ 12-6, HENSYNSSONER

- §11-8a jf §12-6
- a.3) Faresoner (300)
 - Hevspanningsanlegg (370)

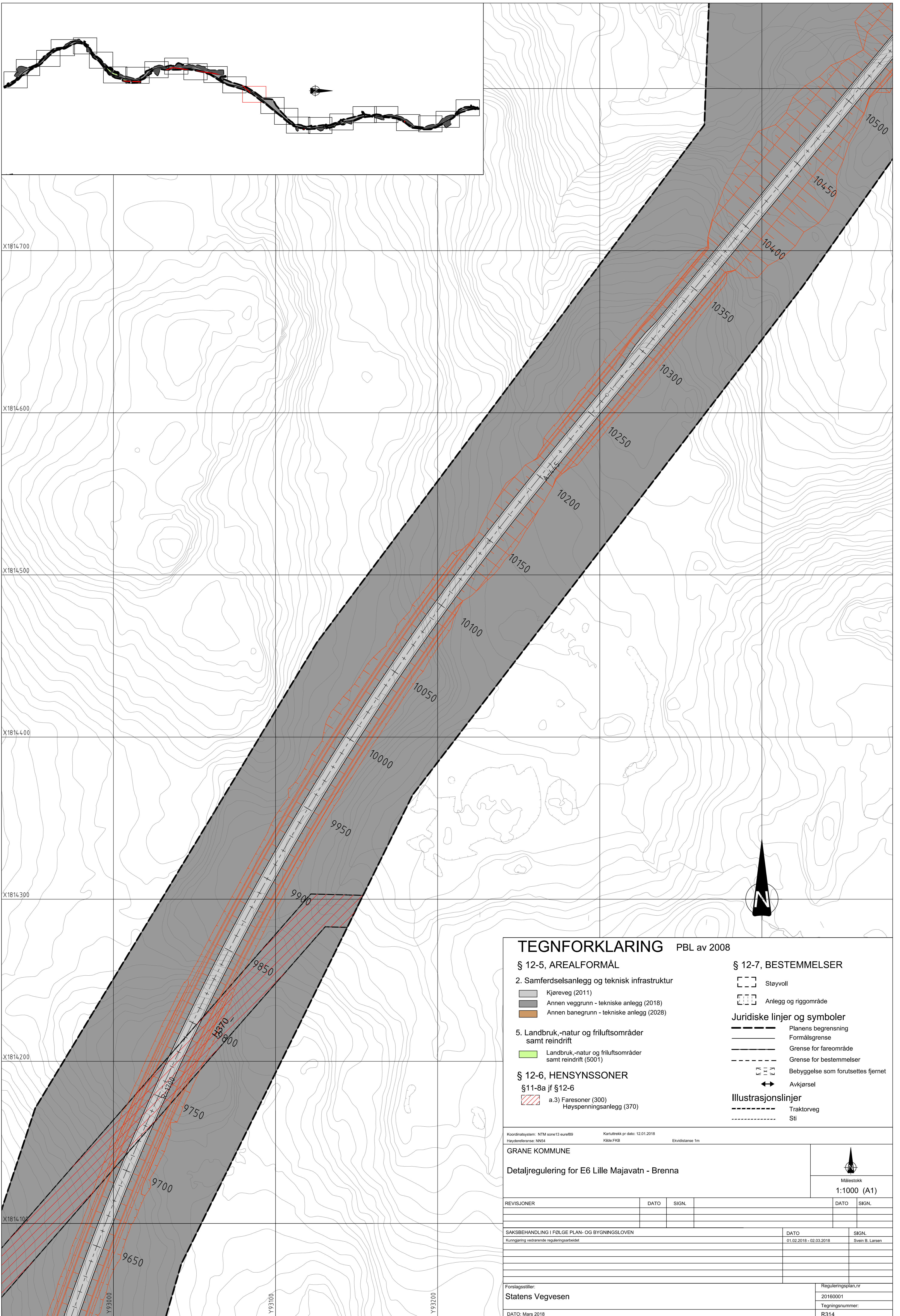
§ 12-7, BESTEMMELSER

- Støyvoll
 - Anlegg og riggområde
- Juridiske linjer og symboler**
- Planens begrensning
 - Formålsgrense
 - Grense for fareområde
 - Grense for bestemmelser
 - Bebyggelse som forutsettes fjernet
 - Avkjørsel

Illustrasjonslinjer

- Traktorveg
- Sti

Koordinatsystem: NTM sone13 europe99		Kartuttrekk pr dato: 12.01.2018	
Høydereferanse: NN54		Kilde:FKB	
		Ekvidistanse 1m	
GRANE KOMMUNE			
Detaljregulering for E6 Lille Majavatn - Brenna			
REVISJONER		DATO	SIGN.
SAKSBEHANDLING I FØLGE PLAN- OG BYGNINGSLOVEN		DATO	SIGN.
Kuningiering vedrørende reguleringsarbeidet		01.02.2018 - 02.03.2018	Svein B. Larsen
Forslagsstiller:		Reguleringsplan, nr	
Statens Vegvesen		20160001	
DATO: Mars 2018		Tegningsnummer:	
		R313	



TEGNFORKLARING PBL av 2008

§ 12-5, AREALFORMÅL

2. Samferdselsanlegg og teknisk infrastruktur

- Kjøreveg (2011)
- Annen veggrunn - tekniske anlegg (2018)
- Annen banegrunn - tekniske anlegg (2028)

5. Landbruk -natur og friluftsområder samt reindrift

- Landbruk -natur og friluftsområder samt reindrift (5001)

§ 12-6, HENSYNSSONER

§11-8a jf §12-6

- a.3) Faresoner (300)
- Høyspenninganlegg (370)

§ 12-7, BESTEMMELSER

- Steyrvoll
- Anlegg og riggområde

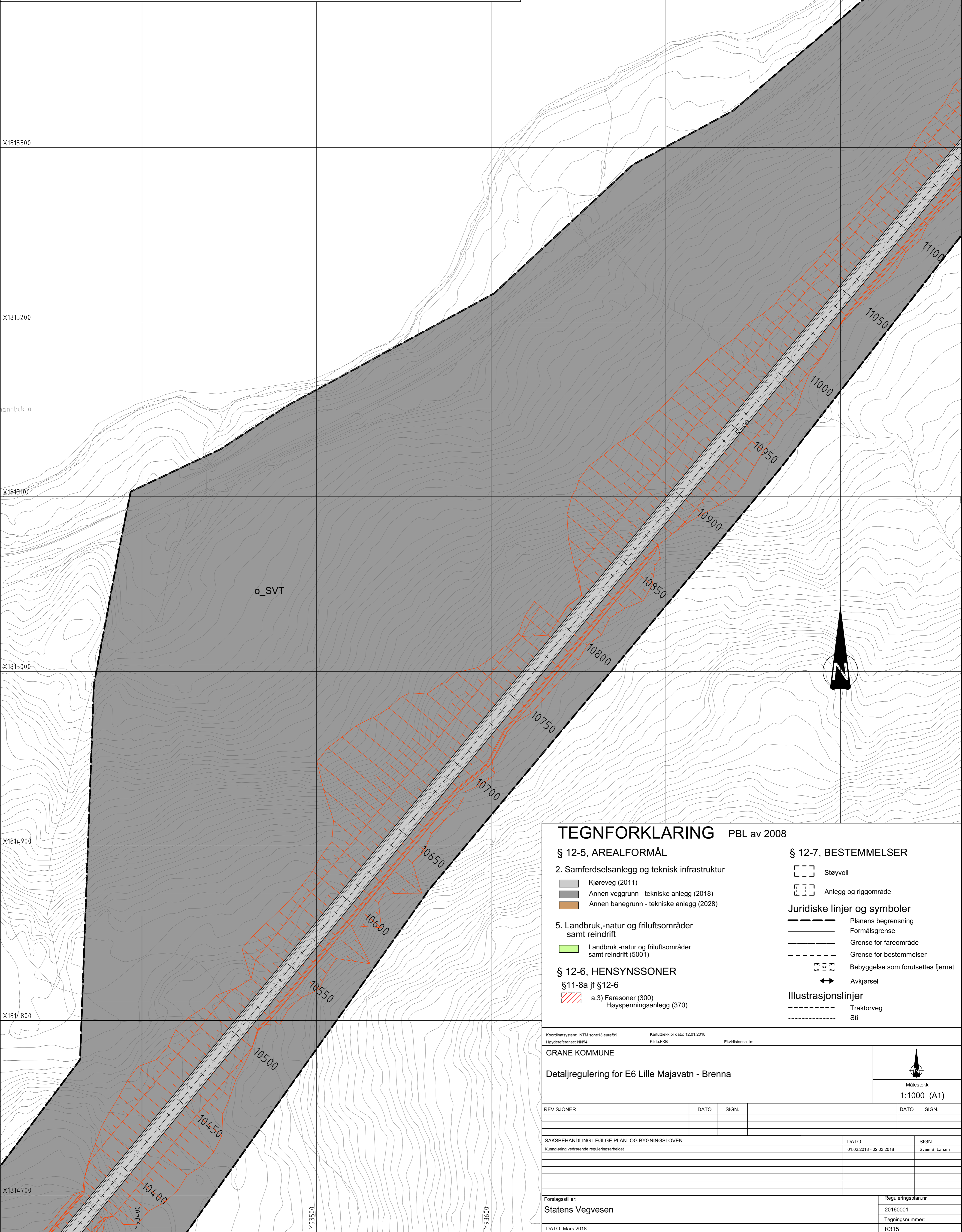
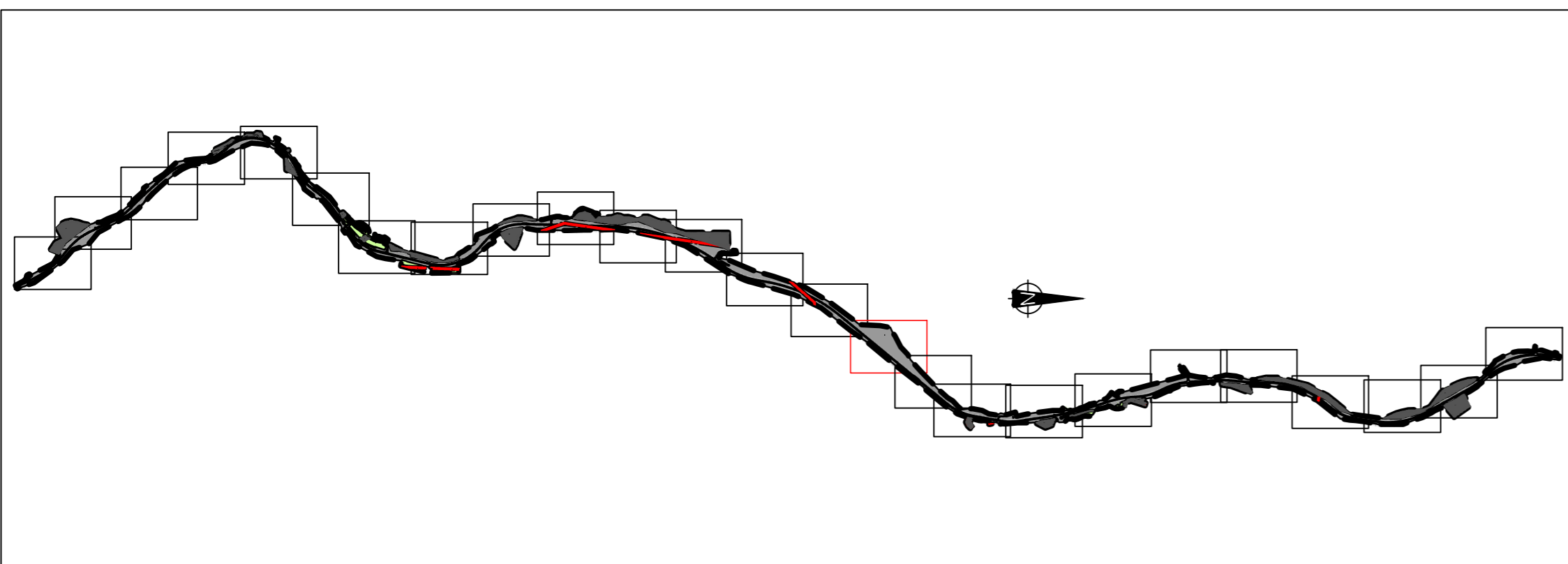
Juridiske linjer og symboler

- Planens begrensning
- Formålsgrense
- Grense for fareområde
- Grense for bestemmelser
- Bebyggelse som forutsettes fjernet
- Avkjørsel

Illustrasjonslinjer

- Traktorveg
- Sti

Koordinatsystem: NTM sone13 euroE99		Kartuttrekk pr dato: 12.01.2018	
Høydereferanse: NN54		Kilde:FKB	
		Ekvidistanse 1m	
GRANE KOMMUNE			
Detaljregulering for E6 Lille Majavatn - Brenna			
 Målestokk 1:1000 (A1)			
REVISJONER	DATO	SIGN.	DATO
SAKSBEHANDLING I FØLGE PLAN- OG BYGNINGSLOVEN			DATO
Kunngjøring vedtatt ved reguleringsarbeidet			01.02.2018 - 02.03.2018
			SIGN.
			Svein B. Larsen
Forslagsstiller:			Reguleringsplan,nr
Statens Vegvesen			20160001
DATO: Mars 2018			Tegningsnummer:
			R314



TEGNFORKLARING PBL av 2008

§ 12-5, AREALFORMÅL

2. Samferdselsanlegg og teknisk infrastruktur

- Kjøreveg (2011)
- Annen veggrunn - tekniske anlegg (2018)
- Annen banegrunn - tekniske anlegg (2028)

5. Landbruk -natur og friluftsområder samt reindrift

- Landbruk -natur og friluftsområder samt reindrift (5001)

§ 12-6, HENSYNSSONER

§11-8a jf §12-6

- a.3) Faresoner (300)
- Heyspenningsanlegg (370)

§ 12-7, BESTEMMELSER

- Støyvoll
- Anlegg og riggområde

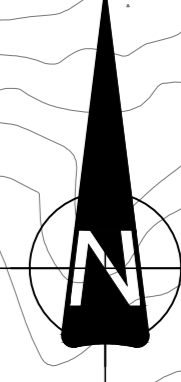

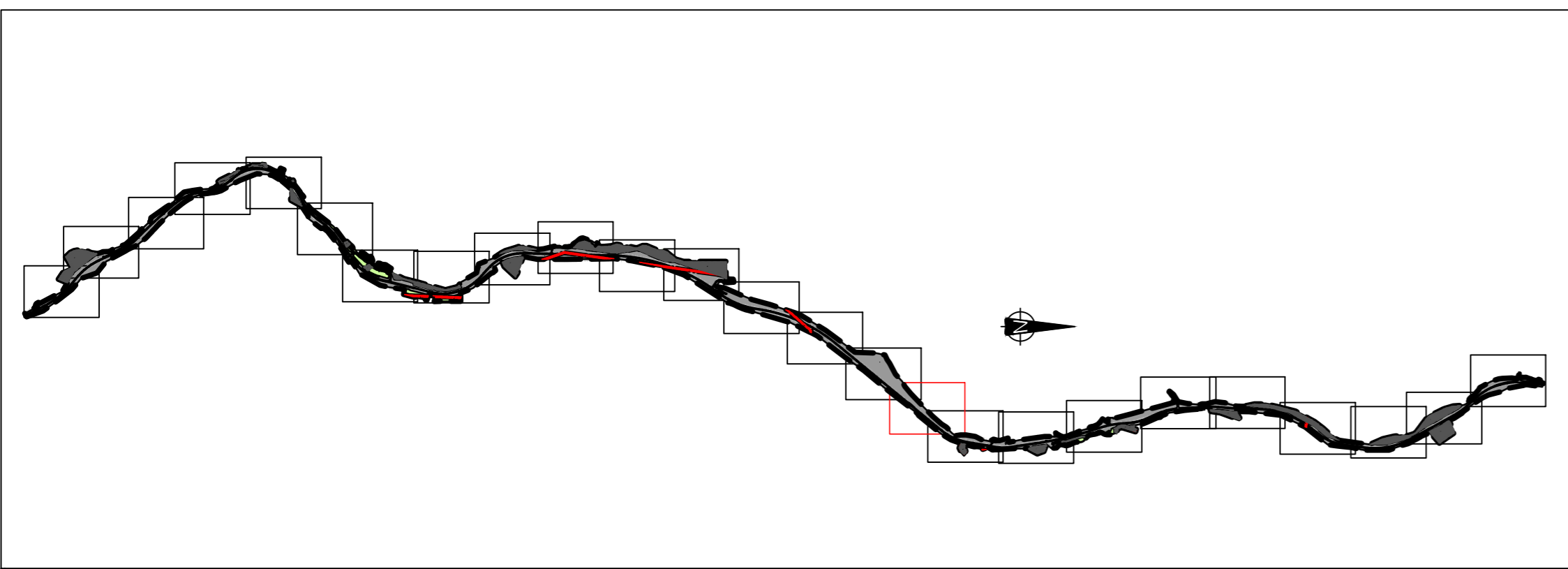
Juridiske linjer og symboler

- Planens begrensning
- Formålsgrense
- Grense for fareområde
- Grense for bestemmelser
- Byggelse som forutsettes fjernet
- Avkjørsel

Illustrasjonslinjer

- Traktorveg
- Sti

Koordinatsystem: NTM sone13 europe99	Kartuttrekk pr dato: 12.01.2018	Ekvidistanse 1m			
Høydereferanse: NN54	Kilde:FKB				
GRANE KOMMUNE					
Detaljregulering for E6 Lille Majavatn - Brenna					
REVISJONER		DATO	SIGN.	DATO	SIGN.
SAKSBEHANDLING I FØLGE PLAN- OG BYGNINGSLOVEN		DATO	SIGN.		
Kunngjøring vedrørende reguleringsarbeidet		01.02.2018 - 02.03.2018	Svein B. Larsen		
Forslagsstiller:		Reguleringsplan,nr			
Statens Vegvesen		20160001			
DATO: Mars 2018		Tegningsnummer:		R315	



TEGNFORKLARING PBL av 2008	
<p>§ 12-5, AREALFORMÅL</p> <p>2. Samferdselsanlegg og teknisk infrastruktur</p> <ul style="list-style-type: none"> Kjøreveg (2011) Annen veggrunn - tekniske anlegg (2018) Annen banegrunn - tekniske anlegg (2028) <p>5. Landbruk, -natur og friluftsområder samt reindrift</p> <ul style="list-style-type: none"> Landbruk, -natur og friluftsområder samt reindrift (5001) 	<p>§ 12-7, BESTEMMELSER</p> <ul style="list-style-type: none"> Steyrvoll Anlegg og riggområde <p>Juridiske linjer og symboler</p> <ul style="list-style-type: none"> Planens begrensning Formålsgrense Grense for fareområde Grense for bestemmelser Bebyggelse som forutsettes fjernet Avkjørsel <p>Illustrasjonslinjer</p> <ul style="list-style-type: none"> Traktorveg Sti
<p>§ 12-6, HENSYNSSONER</p> <p>§11-8a jf §12-6</p> <ul style="list-style-type: none"> a.3) Faresoner (300) Heyspenningsanlegg (370) 	

Koordinatsystem: NTM sone13 europe99 Kartutføkk pr dato: 12.01.2018
 Høydereferanse: NN54 Kilde:FKB Ekvivalens 1m

GRANE KOMMUNE

Detaljregulering for E6 Lille Majavatn - Brenna

Målestokk
1:1000 (A1)

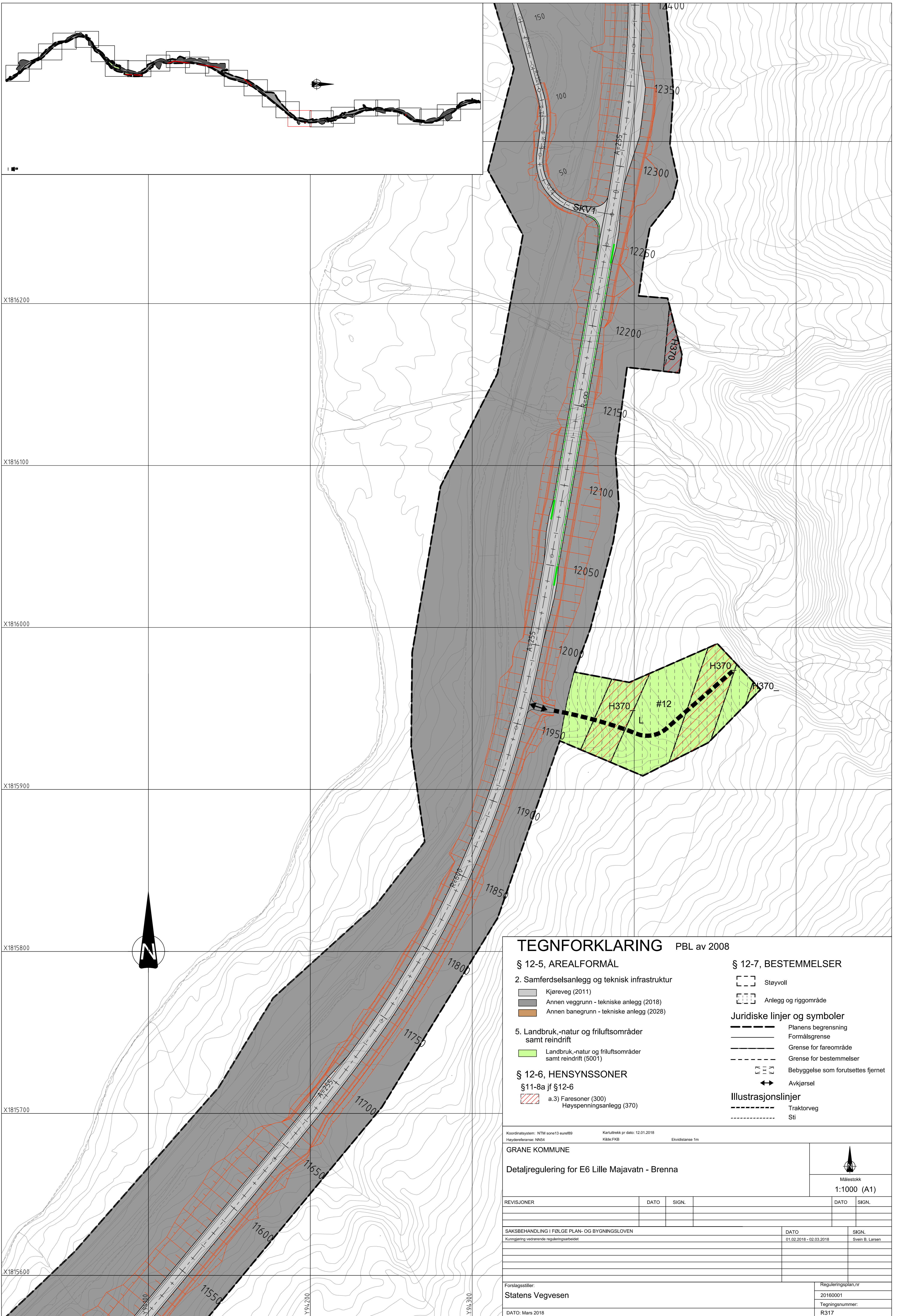
REVISJONER	DATO	SIGN.	DATO	SIGN.

SAKSBEHANDLING I FØLGE PLAN- OG BYGNINGSLOVEN	DATO	SIGN.
Kunngjøring vedrørende reguleringsarbeidet	01.02.2018 - 02.03.2018	Svein B. Larsen

Forslagsstiller: **Statens Vegvesen**

DATO: Mars 2018

Reguleringsplan, nr: 20160001
 Tegningsnummer: R316



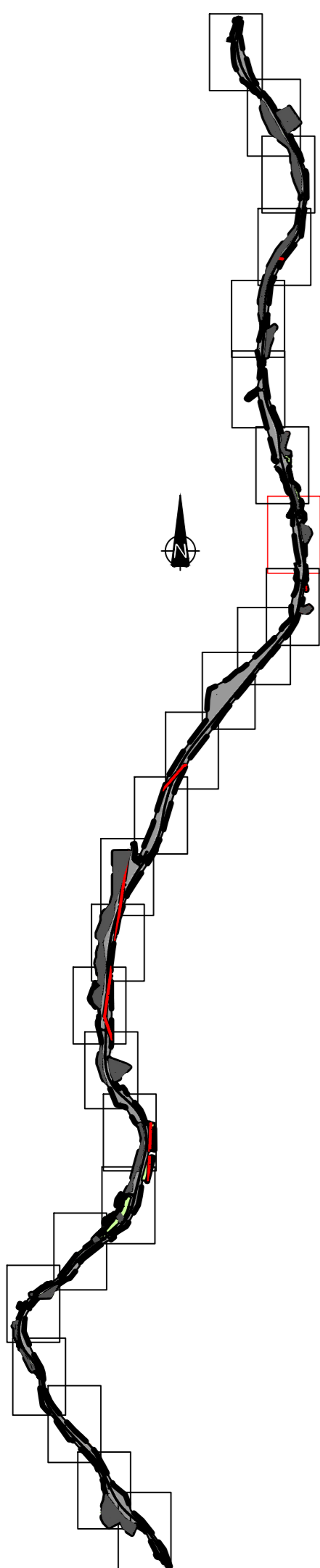
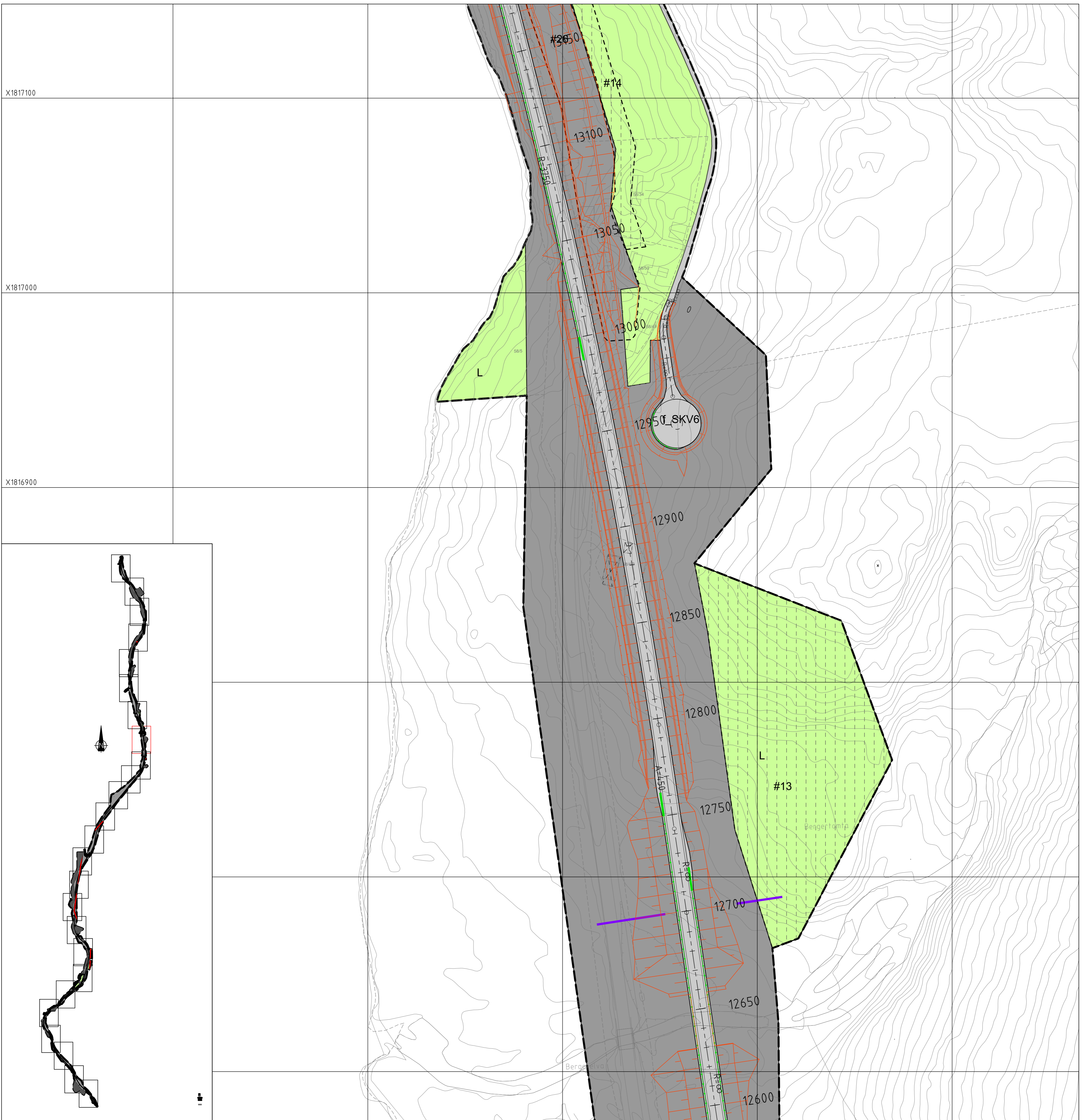
TEGNFORKLARING PBL av 2008

- § 12-5, AREALFORMÅL**
2. Samferdselsanlegg og teknisk infrastruktur
- Kjørveg (2011)
 - Annen veggrunn - tekniske anlegg (2018)
 - Annen banegrunn - tekniske anlegg (2028)
5. Landbruk -natur og friluftsområder samt reindrift
- Landbruk -natur og friluftsområder samt reindrift (5001)
- § 12-6, HENSYNSSONER**
- §11-8a jf §12-6
- a.3) Faresoner (300)
 - Heyspenningsanlegg (370)

§ 12-7, BESTEMMELSER

- Støyvoll
 - Anlegg og riggområde
- Juridiske linjer og symboler**
- Planens begrensning
 - Formålsgrænse
 - Grænse for fareområde
 - Grænse for bestemmelser
 - Bebyggelse som forutsettes fjernet
 - Avkjørsel
- Illustrasjonslinjer**
- Traktorveg
 - Sti

Koordinatsystem: NTM sone13 europe99		Kartuttrekk pr dato: 12.01.2018	
Høydeforans: NN54		Kilde:FKB	
		Ekvidistanse 1m	
GRANE KOMMUNE			
Detaljregulering for E6 Lille Majavatn - Brenna			
REVISJONER		DATO	SIGN.
SAKSBEHANDLING I FØLGE PLAN- OG BYGNINGSLOVEN		DATO	SIGN.
Kunngjøring vedrørende reguleringsarbeidet		01.02.2018 - 02.03.2018	Svein B. Larsen
Forslagsstiller:		Reguleringsplan,nr	
Statens Vegvesen		20160001	
DATO: Mars 2018		Tegningsnummer:	
		R317	



TEGNFORKLARING PBL av 2008

§ 12-5, AREALFORMÅL

2. Samferdselsanlegg og teknisk infrastruktur

- Kjøreveg (2011)
- Annen veggrunn - tekniske anlegg (2018)
- Annen banegrunn - tekniske anlegg (2028)

5. Landbruk,-natur og friluftsområder samt reindrift

- Landbruk,-natur og friluftsområder samt reindrift (5001)

§ 12-6, HENSYNSSONER

- §11-8a jf §12-6
- a.3) Faresoner (300)
- Høyspenningsanlegg (370)

§ 12-7, BESTEMMELSER

- Støyvoll
- Anlegg og riggområde

Juridiske linjer og symboler

- Planens begrensning
- Formålsgrense
- Grense for fareområde
- Grense for bestemmelser
- Bebyggelse som forutsettes fjernet
- Avkjørsel

Illustrasjonslinjer

- Traktorveg
- Sti

Koordinatsystem: NTM sone13_euref89 Kartuttrekk pr dato: 12.01.2018
 Høydereferanse: NN54 Kilde:FKB Ekvivalens 1m

GRANE KOMMUNE

Detaljregulering for E6 Lille Majavatn - Brenna

Målestokk
1:1000 (A1)

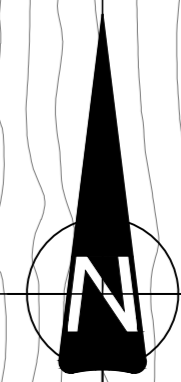
REVISJONER	DATO	SIGN.	DATO	SIGN.

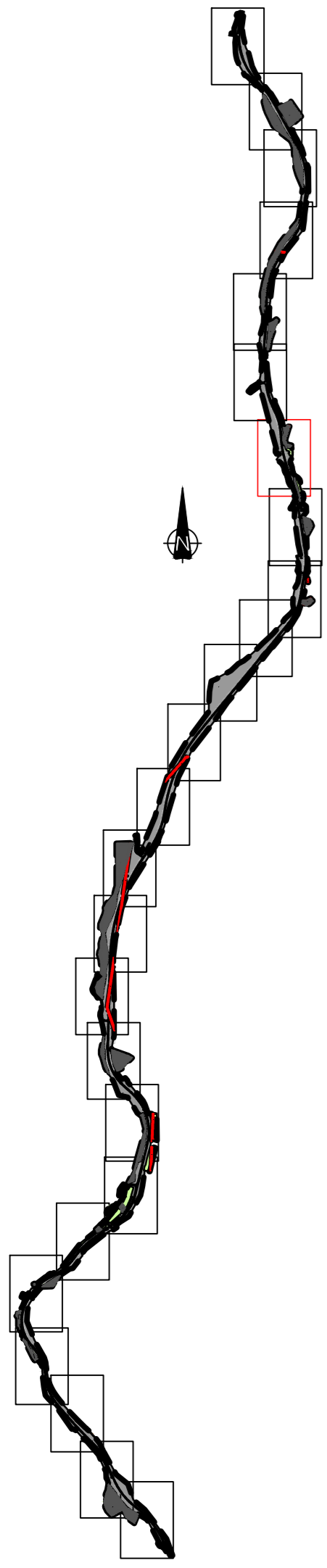
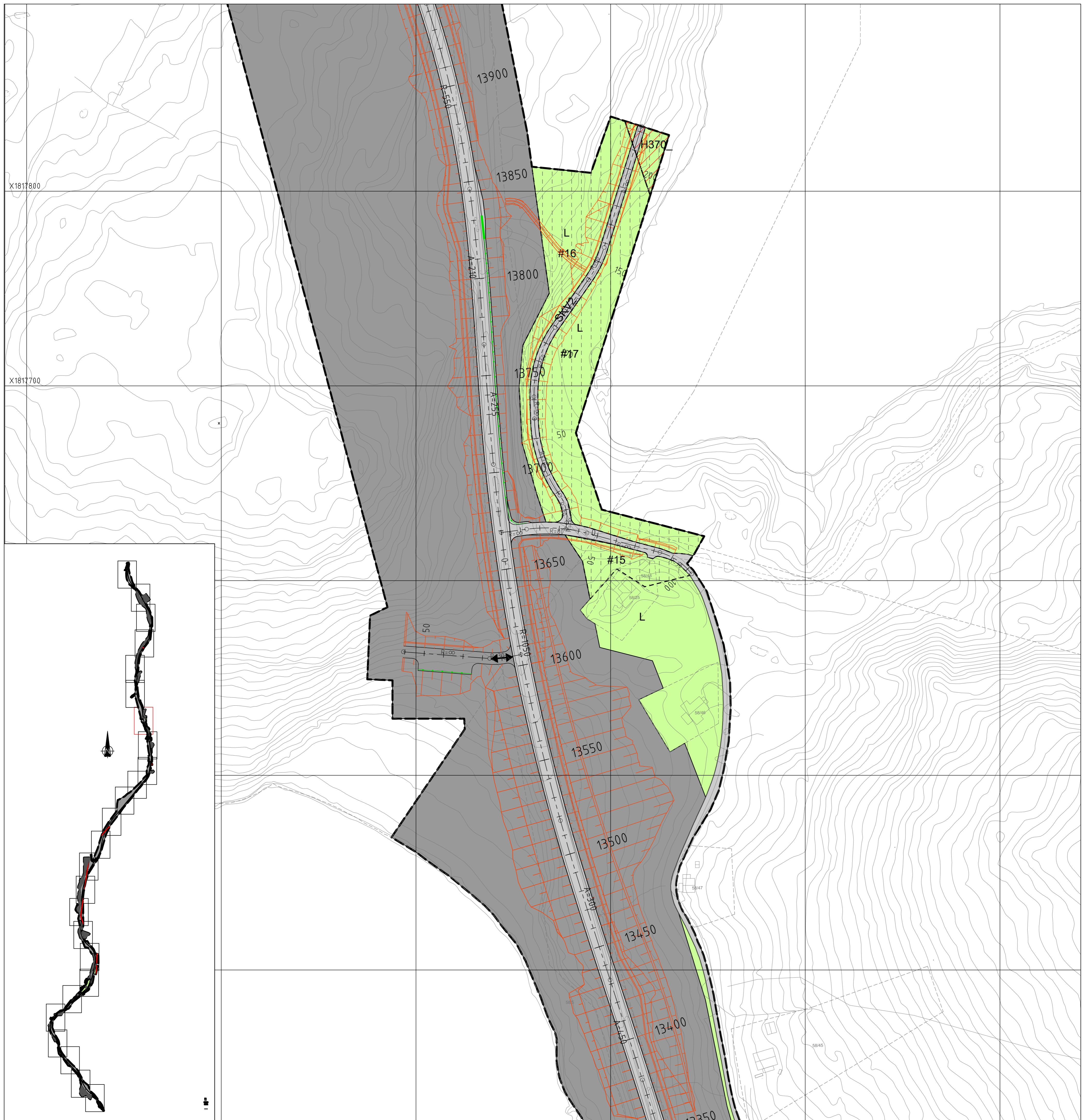
SAKSBEHANDLING I FØLGE PLAN- OG BYGNINGSLOVEN	DATO	SIGN.
Kunngjøring vedrørende reguleringsarbeidet	01.02.2018 - 02.03.2018	Svein B. Larsen

Forslagsstiller:
Statens Vegvesen

Reguleringsplan.nr
20160001
Tegningsnummer:
R318

DATO: Mars 2018





TEGNFORKLARING PBL av 2008

§ 12-5, AREALFORMÅL

2. Samferdselsanlegg og teknisk infrastruktur

- Kjøreveg (2011)
- Annen veggrunn - tekniske anlegg (2018)
- Annen banegrunn - tekniske anlegg (2028)

5. Landbruk,-natur og friluftsområder samt reindrift

- Landbruk,-natur og friluftsområder samt reindrift (5001)

§ 12-6, HENSYNSSONER

§11-8a jf §12-6

- a.3) Faresoner (300)
- Høyspeningsanlegg (370)

§ 12-7, BESTEMMELSER

- Støyvoll
- Anlegg og riggområde

Juridiske linjer og symboler

- Planens begrensning
- Formålsgrense
- Grense for fareområde
- Grense for bestemmelser
- Bebyggelse som forutsettes fjernet
- Avkjørsel

Illustrasjonslinjer

- Traktorveg
- Sti

Koordinatsystem: NTM sone13 euref89 Kartuttrekk pr dato: 12.01.2018
 Høydereferanse: NN54 Kilde:FKB Ekvivalens 1m

GRANE KOMMUNE


Detaljregulering for E6 Lille Majavatn - Brenna

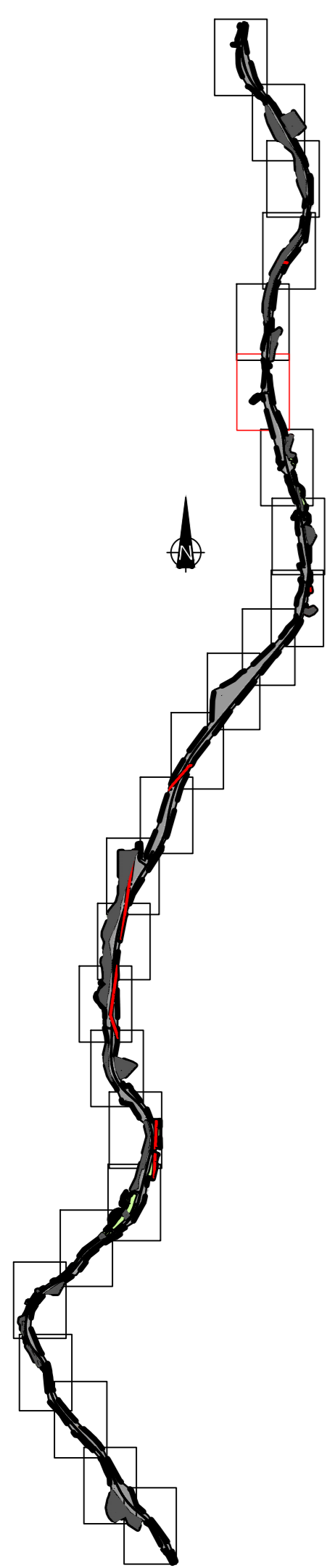
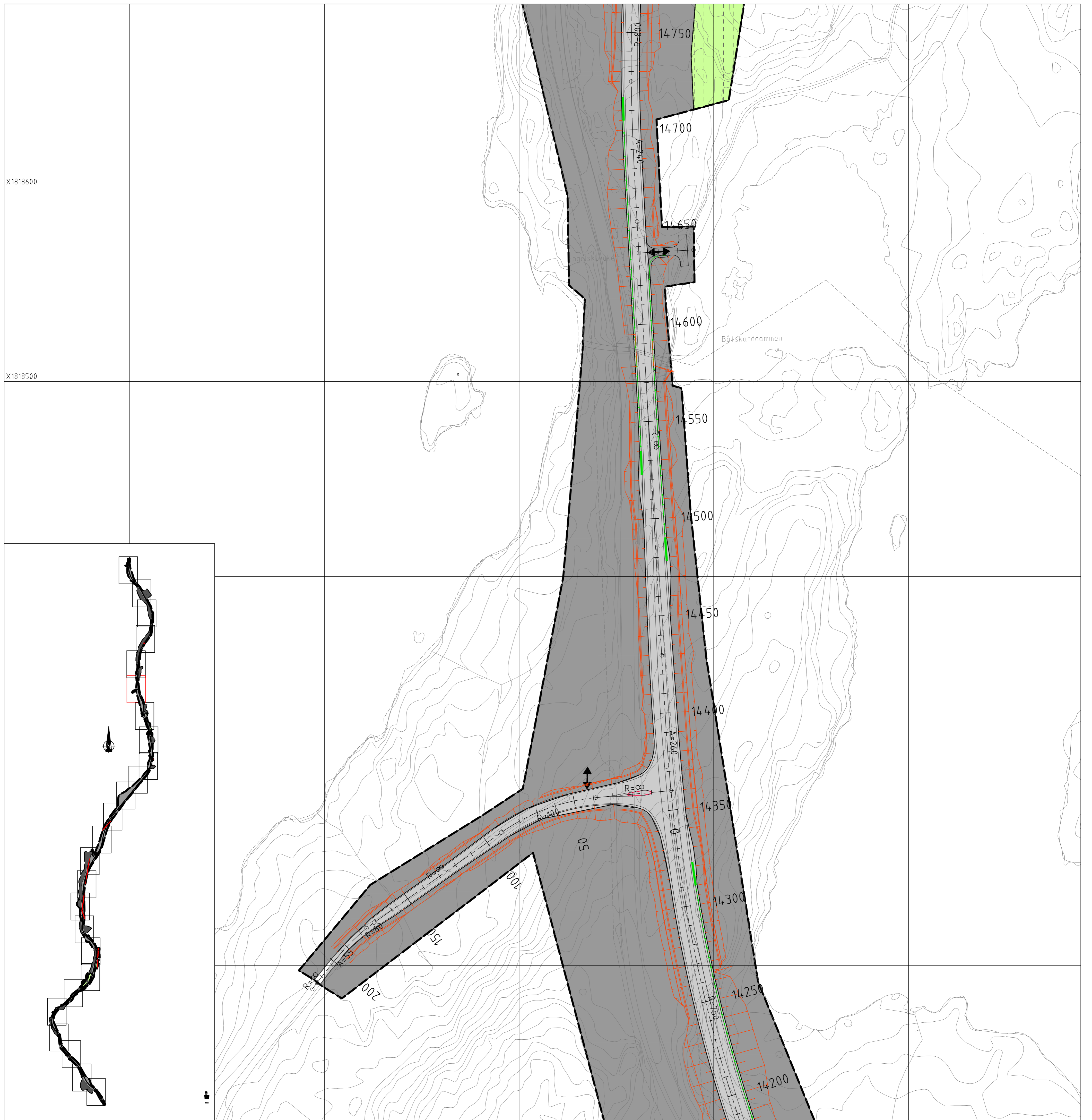
Målestokk
1:1000 (A1)

REVISJONER	DATO	SIGN.	DATO	SIGN.

SAKSBEHANDLING I FØLGE PLAN- OG BYGNINGSLOVEN	DATO	SIGN.
Kunngjøring vedrørende reguleringsarbeidet	01.02.2018 - 02.03.2018	Svein B. Larsen

Forslagsstiller: Statens Vegvesen	Reguleringsplan,nr 20160001
DATO: Mars 2018	Tegningsnummer: R319





TEGNFORKLARING PBL av 2008

§ 12-5, AREALFORMÅL

2. Samferdselsanlegg og teknisk infrastruktur

- Kjøreveg (2011)
- Annen veggrunn - tekniske anlegg (2018)
- Annen banegrunn - tekniske anlegg (2028)

5. Landbruk,-natur og friluftsområder samt reindrift

- Landbruk,-natur og friluftsområder samt reindrift (5001)

§ 12-6, HENSYNSSONER

- §11-8a jf §12-6
- a.3) Faresoner (300)
- Høyspeningsanlegg (370)

§ 12-7, BESTEMMELSER

- Støyvoll
- Anlegg og riggområde

Juridiske linjer og symboler

- Planens begrensning
- Formålsgrense
- Grense for fareområde
- Grense for bestemmelser
- Bebyggelse som forutsettes fjernet
- Avkjørsel

Illustrasjonslinjer

- Traktorveg
- Sti

Koordinatsystem: NTM sone13 euref89 Kartuttrekk pr dato: 12.01.2018
 Høydereferanse: NN54 Kilde:FKB Ekvivalens 1m

GRANE KOMMUNE

Detaljregulering for E6 Lille Majavatn - Brenna

Målestokk: 1:1000 (A1)

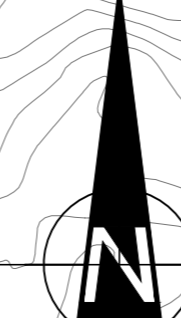
REVISJONER	DATO	SIGN.	DATO	SIGN.

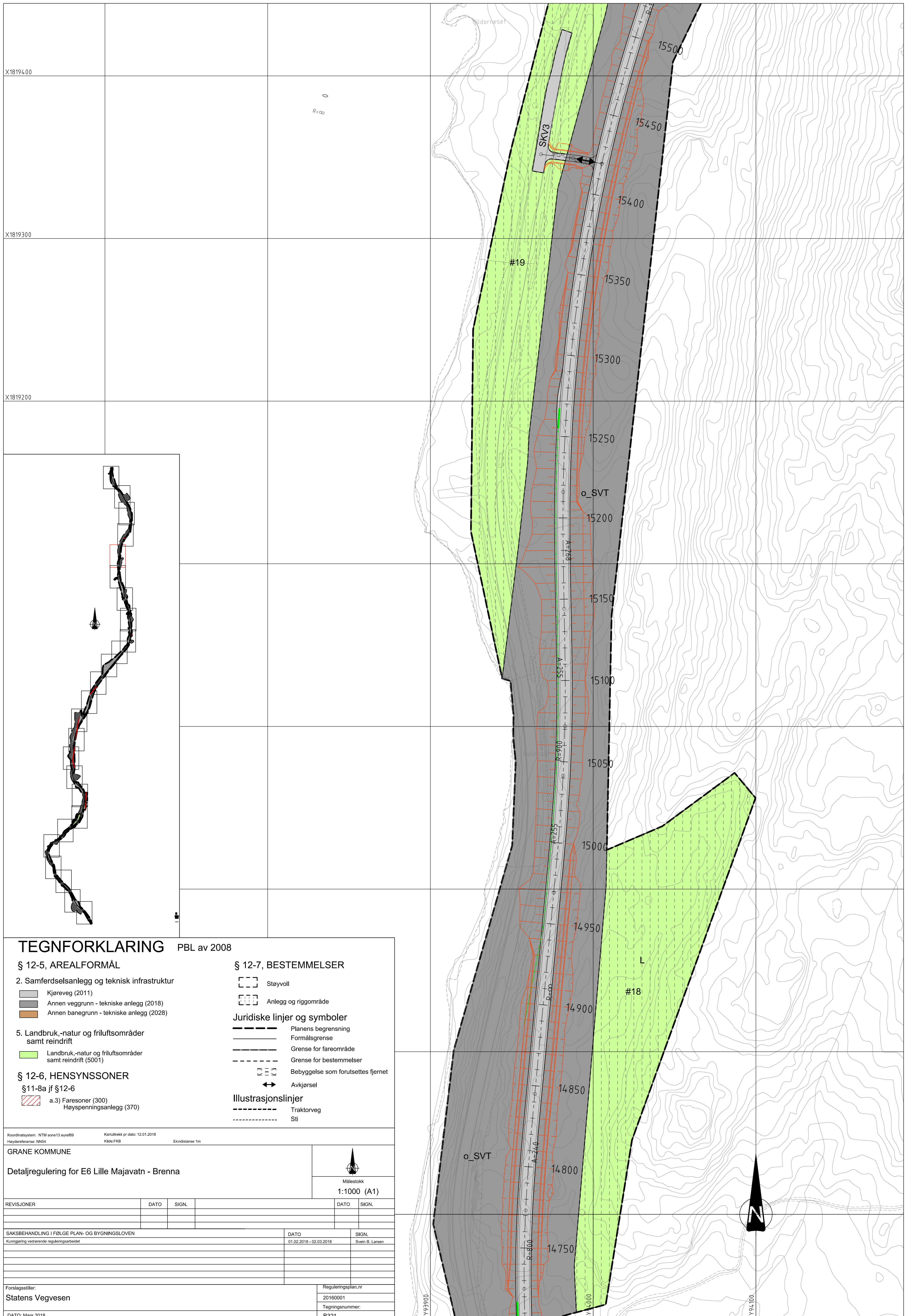
SAKSBEHANDLING I FØLGE PLAN- OG BYGNINGSLOVEN	DATO	SIGN.
Kunngjøring vedrørende reguleringsarbeidet	01.02.2018 - 02.03.2018	Svein B. Larsen

Forslagsstiller: Statens Vegvesen

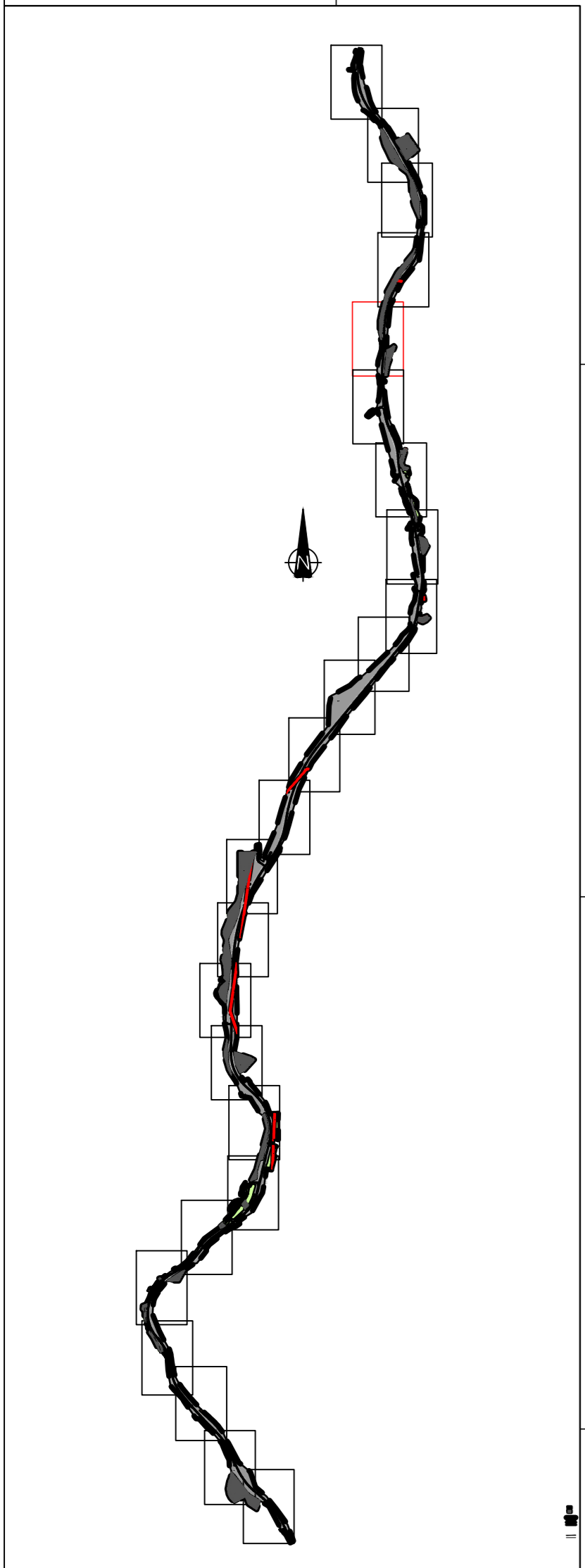
DATO: Mars 2018

Reguleringsplan.nr: 20160001
 Tegningsnummer: R320





X18194.00
X18193.00
X18192.00



TEGNFORKLARING PBL av 2008

§ 12-5, AREALFORMÅL

2. Samferdselsanlegg og teknisk infrastruktur

- Kjøreveg (2011)
- Annen veggrunn - tekniske anlegg (2018)
- Annen banegrunn - tekniske anlegg (2028)

5. Landbruk,-natur og friluftsområder samt reindrift

- Landbruk,-natur og friluftsområder samt reindrift (5001)

§ 12-6, HENSYNSSONER

§11-8a jf §12-6

- a.3) Faresoner (300)
- Høyspenningsanlegg (370)

§ 12-7, BESTEMMELSER

- Støyvoll
- Anlegg og riggområde

Juridiske linjer og symboler

- Planens begrensning
- Formålsgrense
- Grense for fareområde
- Grense for bestemmelser
- Bebyggelse som forutsettes fjernet
- Avkjørsel

Illustrasjonslinjer

- Traktorveg
- Sti

Koordinatsystem: NTM sone13 euref89
Kartuttrekk pr dato: 12.01.2018
Høydereferanse: NN54
Kilde:FKB
Ekvidistanse 1m

GRANE KOMMUNE

Detaljregulering for E6 Lille Majavatn - Brenna

Målestokk
1:1000 (A1)

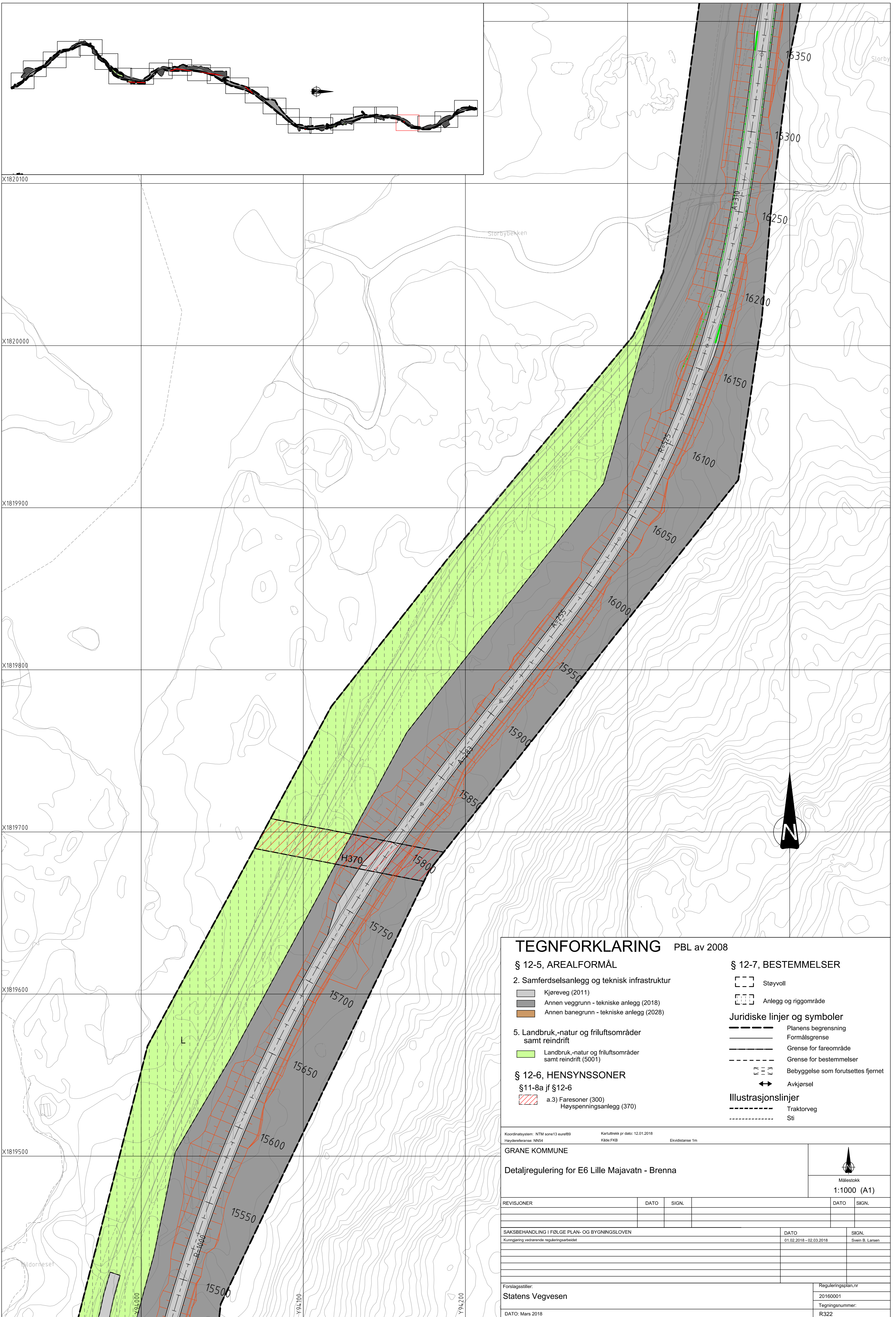
REVISJONER	DATO	SIGN.	DATO	SIGN.

SAKSBEHANDLING I FØLGE PLAN- OG BYGNINGSLOVEN	DATO	SIGN.
Kunngjøring vedrørende reguleringsarbeidet	01.02.2018 - 02.03.2018	Svein B. Larsen

Forslagsstiller:
Statens Vegvesen

Reguleringsplan.nr
20160001
Tegningsnummer:
R321

DATO: Mars 2018



TEGNFORKLARING PBL av 2008

§ 12-5, AREALFORMÅL

2. Samferdselsanlegg og teknisk infrastruktur

- Kjøreveg (2011)
- Annen veggrunn - tekniske anlegg (2018)
- Annen banegrunn - tekniske anlegg (2028)

5. Landbruk, -natur og friluftsområder samt reindrift

- Landbruk, -natur og friluftsområder samt reindrift (5001)

§ 12-6, HENSYNSSONER

§11-8a jf §12-6

- a.3) Faresoner (300)
- Heyspenningsanlegg (370)

§ 12-7, BESTEMMELSER

- Støyvoll
- Anlegg og riggområde

Juridiske linjer og symboler

- Planens begrensning
- Formålsgrense
- Grense for fareområde
- Grense for bestemmelser
- Bygginges som forutsettes fjernet
- Avkjørsel

Illustrasjonslinjer

- Traktorveg
- Sti

Koordinatsystem: NTM sone13 eurof99 Kartuttrekk pr dato: 12.01.2018
 Høydereferanse: NN54 Kilde:FKB Ekvivalens 1m

GRANE KOMMUNE

Detaljregulering for E6 Lille Majavatn - Brenna

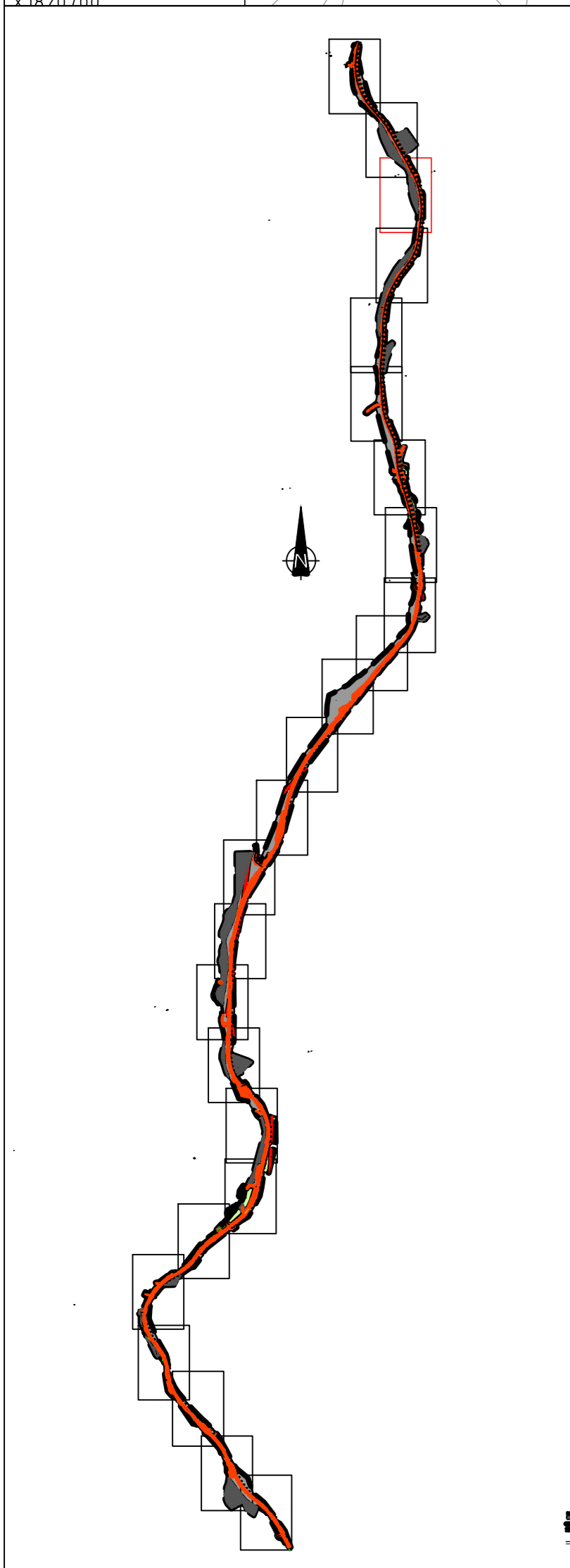
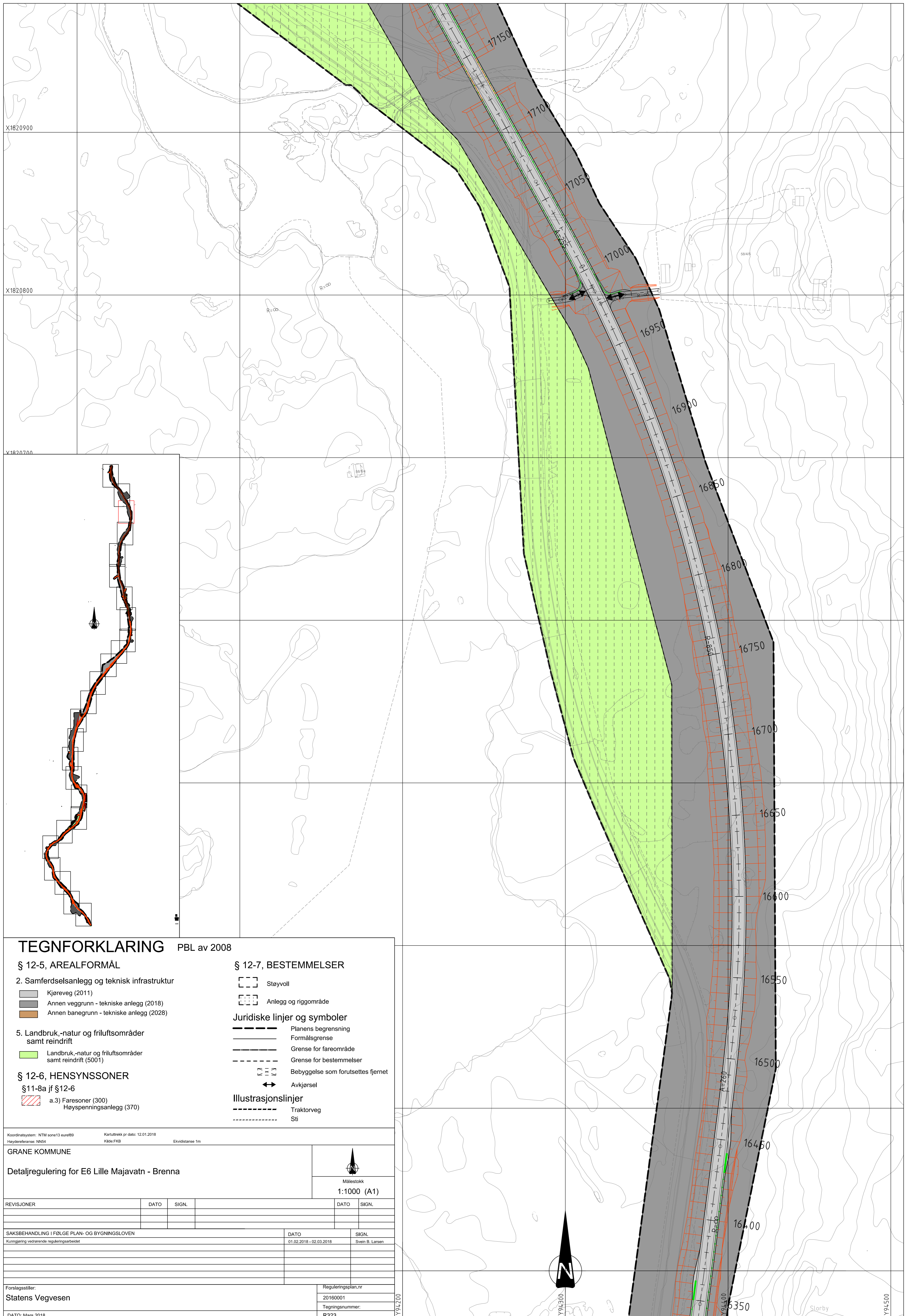
REVISJONER	DATO	SIGN.	DATO	SIGN.

SAKSBEHANDLING I FØLGE PLAN- OG BYGNINGSLOVEN	DATO	SIGN.
Kuningjøring vedrørende reguleringsarbeidet	01.02.2018 - 02.03.2018	Svein B. Larsen

Forslagsstiller: **Statens Vegvesen**

DATO: Mars 2018




Reguleringsplan, nr: 20160001
 Tegningsnummer: R322




TEGNFORKLARING PBL av 2008

§ 12-5, AREALFORMÅL



2. Samferdselsanlegg og teknisk infrastruktur

-  Kjøreveg (2011)
-  Annen veggrunn - tekniske anlegg (2018)
-  Annen banegrunn - tekniske anlegg (2028)

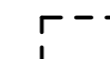
5. Landbruk,-natur og friluftsområder samt reindrift


-  Landbruk,-natur og friluftsområder samt reindrift (5001)

§ 12-6, HENSYNSSONER



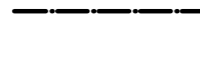



- §11-8a jf §12-6**
-  a.3) Faresoner (300)
-  Høyspenningsanlegg (370)

§ 12-7, BESTEMMELSER

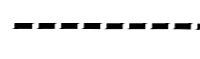
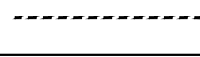
-  Støyvoll

-  Anlegg og riggområde

Juridiske linjer og symboler

-  Planens begrensning
-  Formålsgrense
-  Grense for fareområde
-  Grense for bestemmelser
-  Bebyggelse som forutsettes fjernet
-  Avkjørsel

Illustrasjonslinjer

-  Traktorveg
-  Sti

Koordinatsystem: NTM sone13_euref99
 Kartuttrekk pr dato: 12.01.2018
 Høydereferanse: NN54
 Kilde:FKB
 Ekvivalens 1m

GRANE KOMMUNE

Detaljregulering for E6 Lille Majavatn - Brenna

Målestokk
1:1000 (A1)

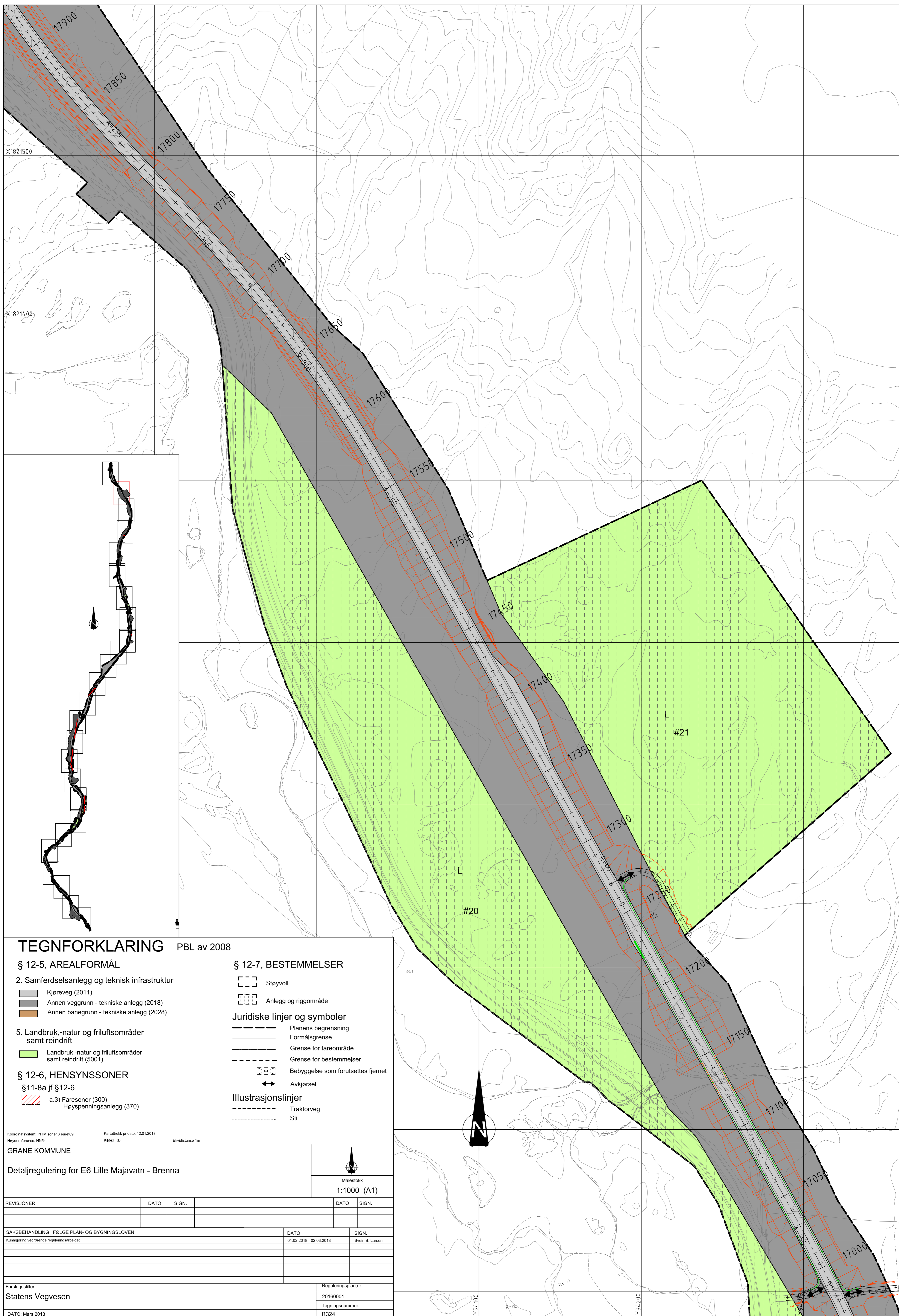
REVISJONER	DATO	SIGN.	DATO	SIGN.

SAKSBEHANDLING I FØLGE PLAN- OG BYGNINGSLOVEN	DATO	SIGN.
Kunngjøring vedrørende reguleringsarbeidet	01.02.2018 - 02.03.2018	Svein B. Larsen

Forslagsstiller: Statens Vegvesen	Reguleringsplan,nr 20160001
DATO: Mars 2018	Tegningsnummer: R323

Y912700

Y91500



TEGNFORKLARING PBL av 2008

§ 12-5, AREALFORMÅL

2. Samferdselsanlegg og teknisk infrastruktur

- Kjøreveg (2011)
- Annen veggrunn - tekniske anlegg (2018)
- Annen banegrunn - tekniske anlegg (2028)

5. Landbruk, -natur og friluftsområder samt reindrift

- Landbruk, -natur og friluftsområder samt reindrift (5001)

§ 12-6, HENSYNSSONER

- §11-8a jf §12-6**
- a.3) Faresoner (300)
- Høyspeningsanlegg (370)

§ 12-7, BESTEMMELSER

- Støyvoll
- Anlegg og riggområde

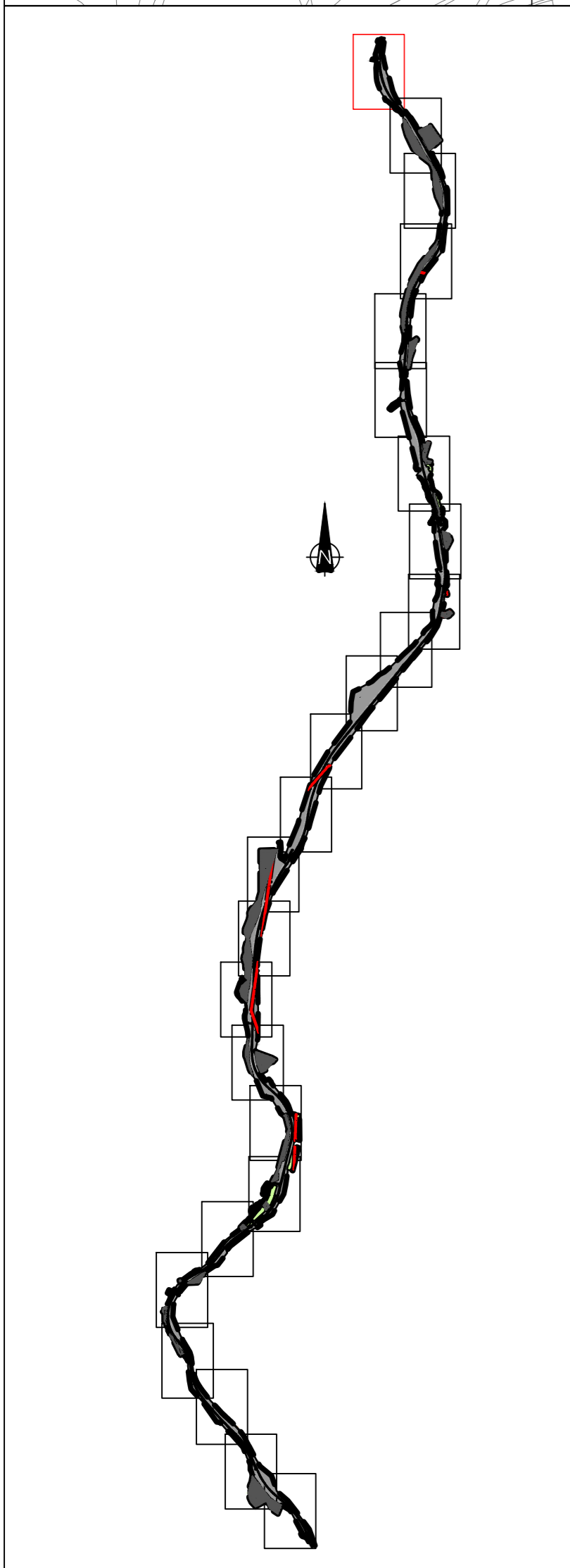
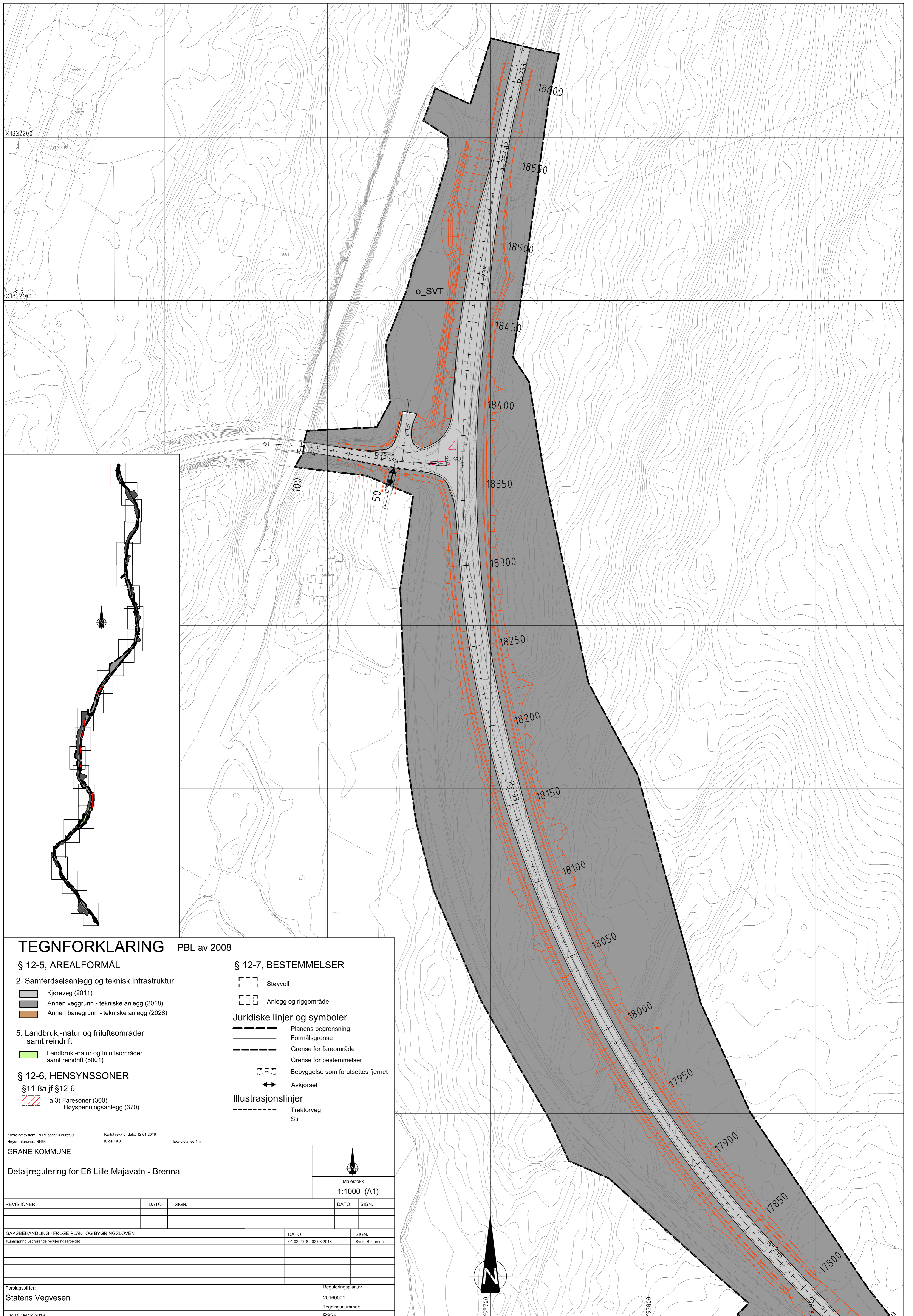
Juridiske linjer og symboler

- Planens begrensning
- Formålsgrense
- Grense for fareområde
- Grense for bestemmelser
- Bebyggelse som forutsettes fjernet
- Avkjørsel

Illustrasjonslinjer

- Traktorveg
- Sti

Koordinatsystem: NTM sone13, euref89		Kartuttrekk pr dato: 12.01.2018	
Høydereferanse: NN54		Kilde:FKB	
Ekvidistanse 1m			
GRANE KOMMUNE			
Detaljregulering for E6 Lille Majavatn - Brenna			
Målestokk 1:1000 (A1)			
REVISJONER	DATO	SIGN.	DATO
SAKSBEHANDLING I FØLGE PLAN- OG BYGNINGSLOVEN		DATO	SIGN.
Kunngjøring vedrørende reguleringsarbeidet		01.02.2018 - 02.03.2018	Svein B. Larsen
Forslagsstiller:		Reguleringsplan.nr	
Statens Vegvesen		20160001	
DATO: Mars 2018		Tegningsnummer:	
		R324	



TEGNFORKLARING PBL av 2008

§ 12-5, AREALFORMÅL

2. Samferdselsanlegg og teknisk infrastruktur

- Kjøreveg (2011)
- Annen veggrunn - tekniske anlegg (2018)
- Annen banegrunn - tekniske anlegg (2028)

5. Landbruk,-natur og friluftsområder samt reindrift

- Landbruk,-natur og friluftsområder samt reindrift (5001)

§ 12-6, HENSYNSSONER

§11-8a jf §12-6

- a.3) Faresoner (300)
- Høyspeningsanlegg (370)

§ 12-7, BESTEMMELSER

- Støyvoll
- Anlegg og riggområde

Juridiske linjer og symboler

- Planens begrensning
- Formålsgrense
- Grense for fareområde
- Grense for bestemmelser
- Bebyggelse som forutsettes fjernet
- Avkjørsel

Illustrasjonslinjer

- Traktorveg
- Sti

Koordinatsystem: NTM sone13.euref89
 Kartuttrekk pr dato: 12.01.2018
 Høydeferanse: NN54
 Kilde:FKB
 Ekvivalens 1m

GRANE KOMMUNE

Detaljregulering for E6 Lille Majavatn - Brenna

Målestokk
1:1000 (A1)

REVISJONER	DATO	SIGN.	DATO	SIGN.

SAKSBEHANDLING I FØLGE PLAN- OG BYGNINGSLOVEN	DATO	SIGN.
Kunngjøring vedrørende reguleringsarbeidet	01.02.2018 - 02.03.2018	Svein B. Larsen

Forslagsstiller: Statens Vegvesen	Reguleringsplan.nr 20160001
DATO: Mars 2018	Tegningsnummer: R325