

TEGNFORKLARING

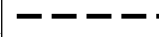
Plandata


BEBYGGELSE OG ANLEGG (PBL §12-5 NR.1)

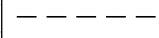
 Tjenesteyting

Juridiske linjer og punkt

 Regulerings- og bebyggelsesplanområde

 Planens begrensning

 Formålsgrense

 Byggegrense

 Avkjørsel

Basiskartet er tegnet med svak gråfarge

Kartopplysninger

Kilde for basiskart: Grane kommune

Dato for basiskart: 16.03.2017

Koordinatsystem: UTM sone 33 / Euref89

Høydegrunnlag: NN 2000

Ekvidistanse 1 m

Kartmålestokk 1:1500



AREALPLAN ETTER PBL AV 2008

Detaljregulering for Helsetun Stormoen

Dat. 25.07.2017

Grane kommune

Nasjonal arealplan-ID
18252017001

Plantype:
Detaljregulering
Forslagsstiller:
Grane kommune

Saksnummer:
16/324

SAKSBEHANDLING ETTER PLAN- OG BYGNINGSLOVEN

Kunngjøringsdato for planvedtak: AMH

Dato for siste revisjon av plankart:

Behandlingsorgan

Møtesaksnr

Dato

Sign

Planvedtak:

Høring og offentlig ettersyn fra/til: 26.07.2017-06.09.2017

Kunngjøring av oppstart av planarbeidet:

Rådmannen

108/17

26.07.2017

AMH

04.10.2016

034/16

04.10.2016

LISK

PLANEN ER UTARBEIDET AV:

Grane kommune